

Nbre de sites (Meeddm)	N°SPN	DPT	Nom de la Zone (ou de la sous zone)	Type de site	milieu terrestre (au sens - de 50% marin) marin (au sens + de 50% milieu marin)	OBS sites mixtes (majoritairement marin ou terrestre)	Dates Arrêtés ministériels ZSC/ZPS ou SIC	Surface	préfet concerné	arrondis semt	Nbre AP copil	Arrêtés Préfectoraux COPIL	Prés. COPIL C.T (1)	Présidence COPIL loi DTR	Maîtrise Ouvrage DOCOB loi DTR	Opérateur DOCOB	Etat du DOCOB	Date validation DOCOB en COPIL	Prévisions validation DOCOB	Arrêtés Préfectoraux approbation DOCOB	Structure animatrice du site (ou date animation prévue)	Habitats (cartographie)	Suivi DREAL OEC DDTM 2Aet2B	Nom de la Zone (ou de la sous zone)
1	FR9400568	2B	Cap Corse Nord et Iles Finocchiarola, Giraglia, Capense (côte de Macinaggio à Centuri)	ZSC	terrestre		17/03/08	2685,28	2B	corfe	1	AP n° 2011-158-0008 du 7/06/2011 conjoint avec ZPS 9410097		Etat	Etat	ENDEMYS	TERMINE	30/06/11	2011	AP n°2011300-0007 du 27/10/2011	Assoc. Finocchiarola	SIG	OEC/JC	ZSC FR9400568 Cap Corse Nord et Iles Finocchiarola, Giraglia, Capense (côte de Macinaggio à Centuri)
1	FR9400569	2B	Crêtes du Cap Corse Vallon de Sisco	ZSC	terrestre		17/03/08	9,17	2B	corfe	1	AP n°2011-151-13 du 31/5/11	1	M. Vivoni	commune de Sisco	ENDEMYS	TERMINE	07/10/13	07/10/13	AP n°2014105-0010 du 15/04/2014	Commune de Sisco prestataire extérieur	SIG+ ENDEMYS retenu dans le cadre de l'appel d'offres carto de juin 2013	DDTM 2B	ZSC FR 9400569 Crêtes du Cap Corse Vallon de Sisco
1	FR9400570	2B	Agriates	SIC	mixte (maj marin)	mixte (maj marin)	03/08/11	29670,31	2B	corfe	0			Etat	Etat	AAMP (en parallèle Parc Marin)	EN COURS				SIG - CARTHAM pour habitats marins en cours de validation + ECOSPHERE retenu dans le cadre de l'appel d'offres carto de juin 2013	DDTM 2B/MML	SIC FR9400570 Agriates	
1	FR9400571	2B	Etang de Biguglia	ZSC	terrestre		25/03/11	1978,32	2B	corfe	1	AP modificatif n°2011-158-0007 du 7/06/11 conjoint avec ZPS FR9410101	1	F. Orlandi	Conseil Général	Conseil Général 2B	TERMINE	23/02/15	2015	AP n° 62 du 11.09.2015	RN Biguglia	SIG	OEC/JC	ZSC FR9400571 Etang de Biguglia
1	FR9400572	2B	Mucchiatana	ZSC	terrestre		25/03/11	265,18	2B	corfe	1	AP n°2010-74-10 du 15/03/10	1	Antoine Poli Président communauté des communes	Communauté Communes Casinca	CELRL	TERMINE	01/09/04		AP n°2010-75-5 du 16/03/10	Communauté Communes Casinca	Papier/demande récup faite au CEL + BIOTOPE retenu dans le cadre de l'appel d'offres carto de juin 2013	DDTM 2B/DP	SIC FR9400572 Mucchiatana

Nbre de sites (Meedd m)	N°SPN	DPT	Nom de la Zone (ou de la sous zone)	Type de site	milieu terrestre (au sens - de 50% marin) marin (au sens + de 50% milieu marin)	OBS sites mixtes (majoritairement marin ou terrestre)	Dates Arrêtés ministériels ZSC/ZPS ou SIC	Surface	préfet concerné	arrondis semt	Nbre AP copil	Arrêtés Préfectoraux COFIL	Prés. COFIL C.T (1)	Présidence COFIL loi DTR	Maîtrise Ouvrage DOCOB loi DTR	Opérateur DOCOB	Etat du DOCOB	Date validation DOCOB en COFIL	Prévisions validation DOCOB	Arrêtés Préfectoraux approbation DOCOB	Structure animatrice du site (ou date animation prévue)	Habitats (cartographie)	Suivi DREAL OEC DDTM 2Aet2B	Nom de la Zone (ou de la sous zone)
1	FR9400573	2B	Massif du San Pedrone partie Cambia	ZSC	terrestre		17/03/08	731,80	2B	corte	1	AP n°2007-255-8 du 12/09/07		Etat	Etat	CRPF	TERMINE	01/10/2002 (Cambia) 30/06/2005 (Focchichia)		En cours De Régularisation + AP charte	CPIE de Corte	SIG	DDTM 2B/ETP Site transféré à la DDTM à partir de 2014	ZSC FR9400573 Massif du San Pedrone
1	FR9400574	2A/2B	Porto / Scandola Revellata / Calvi Calanches de Piana (zone terrestre et marine)	SIC	mixte (maj marin)	mixte (maj marin)	SIC 2014	50226,90	2B	corte	1	AP n°047/2011 PREMAR du 19/05/2011 conjoint FR9400574, FR9402018, FR9410023 et FR9412010		Etat	Etat	OEC	EN COURS					SIG carto habitat terrestre de qualité médiocre rendue fin 2008 - CARTHAM pour habitats marins validé	OEC / MML(AP)	SIC FR9400574 Porto / Scandola Revellata / Calvi Calanches de Piana
1	FR9400575	2B	Caporalino Monte San Angelo di Lano-Pianu Maggiore	ZSC	terrestre		17/03/08	1144,30	2B	corte	1	AP n°2007-256-5 du 13/09/07		Etat	Etat	BIOTOPE	REVISION TERMINEE	30/04/14	2014	AP n° 2014275-0009 du 2/10/14		Carto rendue A valider	DDTM 2B/BG	ZSC FR9400575 Caporalino Monte San Angelo di Lano-Pianu Maggiore
1	FR9400576	2A/2B	Massif montagneux du Cinto partie Asco	ZSC	terrestre		25/03/11	13806,00	2B	corte	1	AP n°2008-148-1 du 27/05/08		Etat	Etat	ONF partie Bonifatu (aof 2009) et Evisa (aof 2008)	TERMINE	13/12/12		AP n°2013123-0003 du 3/05/13	ONF partie Asco-Evisa	fait	ETP	SIC FR9400576 Massif montagneux du Cinto
1	FR9400577	2B	Rivière et vallée du Fango (FD)	ZSC	terrestre		25/03/11	18964,00	2B	corte	1	AP n°2007-255-9 du 12/09/07 conjoint avec ZPS FR9412004	1	Pierre Maestracci Conseiller municipal de Galeria	PNRC	CRPF	TERMINE	20/02/09			PNRC	SIG	DDTM 2B/JC	SIC FR9400577 Rivière et vallée du Fango (FD)
1	FR9400578	2B	Massif du Rotondo	ZSC	terrestre		25/03/11	15295,89	2B	corte	1	AP n°2010-314-0008 du 10/11/10	1	Antoine ORSINI adjoint au maire de Corte	Commune de Corte	Chargée de mission mairie de Corté	EN COURS		2015			SIRS en cours, terminée fin 2010	OEC/ETP	SIC FR9400578 Massif du Rotondo
1	FR9400579	2B	Monte d'Oro-Vizzavona	ZSC	terrestre		25/03/11	2553,14	2B	corte	1	AP n°2007-255-10 du 12/09/07				ONF	TERMINE À réviser	14/12/05				SIG	ETP	SIC FR9400579 Monte d'Oro-Vizzavona
1	FR9400580	2B	Marais del Sale, zones humides périphériques et forêt littorale de Pinia	ZSC	terrestre		17/03/08	691,08	2B	corte	1	AP modificatif n°20144009-0004 du 9/01/14 conjoint avec ZPS FR9410098	1	Etat	Etat	CELRL BRL Ingénierie	TERMINE	25/06/09		AP n°2009-330-1 du 26/11/09		SIG	JC	ZSC FR9400580 Marais del Sale, zones humides périphériques et forêt littorale de Pinia
1	FR9400581	2B	Etang de Palo et cordon dunaire	ZSC	terrestre		17/03/08	218,07	2B	corte	1	AP n°2007-255-5 du 12/09/07		Etat	Etat	CELRL	TERMINE	07/05/04				SIG	JC	ZSC FR9400581 Etang de Palo et cordon dunaire

Nbre de sites (Meedd m)	N°SPN	DPT	Nom de la Zone (ou de la sous zone)	Type de site	milieu terrestre (au sens - de 50% marin) marin (au sens + de 50% milieu marin)	OBS sites mixtes (majoritairement marin ou terrestre)	Dates Arrêtés ministériels ZSC/ZPS ou SIC	Surface	préfet concerné	arrondis semt	Nbre AP copil	Arrêtés Préfectoraux COPIL	Prés. COPIL C.T (1)	Présidence COPIL loi DTR	Maîtrise Ouvrage DOCOB loi DTR	Opérateur DOCOB	Etat du DOCOB	Date validation DOCOB en COPIL	Prévisions validation DOCOB	Arrêtés Préfectoraux approbation DOCOB	Structure animatrice du site (ou date animation prévue)	Habitats (cartographie)	Suivi DREAL OEC DDTM 2Aet2B	Nom de la Zone (ou de la sous zone)		
1	FR9400582	2A/2B	Plateau du Coscione et massif de l'Incidine	ZSC	terrestre		17/03/08	11228,30	2A	sartène	1	AP n° 2008-0702 du 30/06/08	1	Francois DOMINICI maire de Zicavo	Communauté de Communes de l'Alta Rocca le 30/10/08	A Muntagnera	TERMINE	8-mars-12		AP n°2012206-0002 du 24/07/2012	Communauté de Communes de l'Alta Rocca	SIG	ETP	ZSC FR9400582 Plateau du Coscione et massif de l'Incidine		
1	FR9400583	2A	Forêt de l'Ospedale	ZSC	terrestre		17/03/08	732,76	2A	sartène	1	AP n°2011 117-0007 du 27/04/11	1	Pierre Ghionga, Président de l'OEC, conseiller exécutif à la CTC	Collectivité territoriale de Corse	ONF	TERMINE	04/02/15	04/02/15	AP n°15-0865 du 29/09/2015	2016	SIG	OEC/ETP	ZSC FR9400583 Forêt de l'Ospedale		
1	FR9400584	2A	Marais de Lavu Santu et littoral de Fautea	ZSC	terrestre		17/03/08	92,00	2A	sartène	1	AP n°08-0131 du 11/02/08 conjoint avec ZSC 585-606-607	1	Maire de ZONZA depuis 05/12/12	Conseil Général 2A	CELRL	TERMINE	13/10/10		AP n°2011-216-0002 du 4/08/2011, diffusé le 4/08/2011	2016	BIOTOPE retenu dans le cadre de l'appel d'offres carto de juin 2013	DDTM 2A /GG	ZSC FR9400584 Marais de Lavu Santu et littoral de Fautea		
1	FR9400585	2A	Iles Pinarellu et Roscana	ZSC	terrestre		17/03/08	20,40	2A	sartène	1	AP n°08-0131 du 11/02/08 conjoint avec ZSC 584-606-607	1	Maire de ZONZA depuis 05/12/12	Conseil Général 2A	CELRL	TERMINE	13/10/10	AP n°2011-216-0003 du 4/08/11, diffusé le 4/08/2011	AAPNRC pour l'AOT Roscana	2016	SIG	DDTM 2A /GG	ZSC FR9400585 Iles Pinarellu et Roscana		
1	FR9400586	2A	embouchure du Stabiaccu, Domaine public maritime et îlot Ziglione	SIC	terrestre	mixte terrestre	SIC 2014	196,90	2A	sartène	1	AP n°2011202-0004 du 21/07/11	1	Maire de Porto-Vecchio	Mairie de Porto-Vecchio	à désigner	A faire					SIG	DDTM 2A/CS	SIC FR9400586 embouchure du Stabiaccu, Domaine public maritime et îlot Ziglione		
1	FR9400587	2A	Iles Cerbicale et frange littorale	SIC	mixte (maj marin)	mixte (maj marin)	SIC 2014	3697,80	2A	sartène	1	19/01/12 conjoints FR9400587, FR9400591, FR9400609, FR9402015, FR9402016, FR9410021 et	1	président de la CTC	CTC	OEC	EN COURS					CARTHAM pour habitats marins en cours de validation	OEC / MML(MO)	SIC FR9400578 Iles Cerbicale et frange littorale		
1	FR9400588	2A	Suberaie de Ceccia / Porto-Vecchio	ZSC	terrestre		17/03/08	1117,24	2A	sartène	1	AP n°2010-322-0005 du 18/11/10	1	M. Georges Mela Maire de Porto-Vecchio	Commune Porto-Vecchio	SYMBIOSA	TERMINE	14/11/11	2011	AP n°2012-038-0002 du 7/02/12	2016	SIG	DDTM 2A/CR	ZSC FR9400588 Suberaie de Ceccia / Porto-Vecchio		
1	FR9400590	2A	Tre Padule de Suartone, Rondinara et Balistra	ZSC	terrestre		17/03/08	257,27	2A	sartène	1	AP n°2008-1256 du 24/10/08	1	M. ORSUCCI Maire de Bonifacio	Commune Bonifacio	ENDEMYS	TERMINE	30/03/15	2015	AP n°15-0867 du 29/09/2015	2016	à faire/carto à récupérer auprès ML Pozzo di Borgo+ Biotope retenu dans le cadre de l'appel d'offre carto de juin 2013	OEC/JC	ZSC FR9400590 Tre Padule de Suartone, Rondinara et Balistra		
1	FR9400591	2A	Plateau de Pertusato Bonifacio et Iles Lavezzi	SIC	mixte (maj marin)	mixte (maj marin)	SIC 2014	6070,6	2A	sartène	1	AP n°04/2012 du 19/01/12 conjoints FR9400587, FR9400591, FR9400609, FR9402015, FR9402016, FR9410021 et FR9410022	1	président de la CTC	CTC	OEC	EN COURS					CARTHAM pour habitats marins validé	OEC / MML(MO)	SIC FR9400591 Plateau de Pertusato Bonifacio et Iles Lavezzi		
1	FR9400592	2A	Ventilègne, la Trinité de Bonifacio, Fazzio	ZSC	terrestre		03/08/11	1984,79	2A	sartène	1	AP n°2012264 du 20/09/12	1	M. ORSUCCI Maire de Bonifacio	Commune Bonifacio	ENDEMYS	TERMINE	30/03/15	2015	AP n°15-0866 du 29/09/2015	2016	attribuée à BIOTOPE suite à appel d'offre carto 2009	OEC/VV	SIC FR9400592 Ventilègne, la Trinité de Bonifacio, Fazzio		
1	FR9400593	2A	Roccapina, Ortole	ZSC	terrestre		17/03/08	1066,32	2A	sartène	0	A FAIRE DBT												SIG partielle + BIOTOPE retenu dans le cadre de l'appel d'offres carto de juin 2013 Partie ouest du site	VV	ZSC FR9400593 Roccapina, Ortole

Nbre de sites (Meedd m)	N°SPN	DPT	Nom de la Zone (ou de la sous zone)	Type de site	milieu terrestre (au sens - de 50% marin) marin (au sens + de 50% milieu marin)	OBS sites mixtes (majoritairement marin ou terrestre)	Dates Arrêtés ministériels ZSC/ZPS ou SIC	Surface	préfet concerné	arrondis semt	Nbre AP copil	Arrêtés Préfectoraux COPIL	Prés. COPIL C.T (1)	Présidence COPIL loi DTR	Maîtrise Ouvrage DOCOB loi DTR	Opérateur DOCOB	Etat du DOCOB	Date validation DOCOB en COPIL	Prévisions validation DOCOB	Arrêtés Préfectoraux approbation DOCOB	Structure animatrice du site (ou date animation prévue)	Habitats (cartographie)	Suivi DREAL OEC DDTM 2Aet2B	Nom de la Zone (ou de la sous zone)
1	FR9400594	2A	Sites à Anchusa crispa de l'Embouchure du Rizzanèse et d'Olmeto	ZSC	terrestre		17/03/08	77	2A	sartène	1	AP n°09-512 du 28/05/09		Etat	Etat	ENDEMYS	TERMINE	19/02/13		AP n°2013120-0002 du 30/04/2013	CEN	papier, révision sur ensemble embouchure du Rizzanese par Gomila suite à appel d'offre carto 2009	ETP	ZSC FR9400594 Sites à Anchusa crispa de l'Embouchure du Rizzanèse et d'Olmeto
1	FR9400595	2A	Iles Sanguinaires, Plage de Lava et Punta Pellusella	SIC	terrestre		SIC	219,4	2A	ajaccio	1	AP n°08-0133 du 11/02/08	?	M. Garredo (élu d'Appietto)	CAPA	APIEU	TERMINE	12/05/05	2011	AP N°2011318-0005 du 14 novembre 2011	CAPA	SIG	ETP	SIC FR9400595 Iles Sanguinaires, Plage de Lava et Punta Pellusella
1	FR9400597	2B	Défilé de l'Inzecca	ZSC	terrestre		17/03/08	179,14	2B	corte	1	AP n°2007-255-12 du 12/09/07		Etat	Etat	BIOTOPE	TERMINE	15/12/09		AP n°2010-22-1 du 22/01/10	CEN Mai 2014	SIG	VV	ZSC FR9400597 Défilé de l'Inzecca
1	FR9400598	2B	Massif du Tenda et forêt de Stella	ZSC	terrestre			3055,84	2B	corte	1	AP n°2007-255-7 du 12/09/07		Etat	Etat	Tenda : CEN Forêt de Stella : ENDEMYS	Validé				Biotope 2015	SIG	DDTM2B /ETP	ZSC FR9400598 Massif du Tenda et forêt de Stella
1	FR9400599	2B	strette de Saint-Florent	ZSC	terrestre		17/03/08	186,3	2B	corte	1	AP n°2008-144-2 du 23/05/08		Etat	Etat	SYMBIOSA	TERMINE	05/11/10	2010	AP n°2010-336-0002 du 2/12/10	CEN Corse	SIG	DDTM 2B/BR	ZSC FR9400599 Strette de Saint-Florent
1	FR9400600	2B	Crêtes de Teghime Poggio d'Oletta	ZSC	terrestre		17/03/08	258,39	2B	corte	1	AP n°2011-045-0007 du 14/02/11		Etat	Etat	Endemys	validé	16/07/12	2012	AP n° 2012247-0016 du 3 septembre 2012	animation désignée par appel d'offres après inventaires.	SIG	DDTM 2B/DP	ZSC FR9400600 Crêtes de Teghime Poggio d'Oletta
1	FR9400601	2B	Aliso / Oletta	ZSC	terrestre		25/03/11	392,19	2B	corte	1	AP n°2008-43-12 du 12/02/08	1	Jean-Pierre Leccia Président de la Communauté des communes du Nebbiu	Communauté des communes du Nebbiu	SYMBIOSA	TERMINE	21/10/10	2010	AP n°2010-336-0004 du 2/12/10	Communauté des communes (Copil du 22/01/15)	SIG	DDTM 2B/BG	SIC FR9400601 Aliso / Oletta

Nbre de sites (Meedd m)	N°SPN	DPT	Nom de la Zone (ou de la sous zone)	Type de site	milieu terrestre (au sens - de 50% marin) marin (au sens + de 50% milieu marin)	OBS sites mixtes (majoritairement marin ou terrestre)	Dates Arrêtés ministériels ZSC/ZPS ou SIC	Surface	préfet concerné	arrondis semt	Nbre AP copil	Arrêtés Préfectoraux COPIL	Prés. COPIL C.T (1)	Présidence COPIL loi DTR	Maîtrise Ouvrage DOCOB loi DTR	Opérateur DOCOB	Etat du DOCOB	Date validation DOCOB en COPIL	Prévisions validation DOCOB	Arrêtés Préfectoraux approbation DOCOB	Structure animatrice du site (ou date animation prévue)	Habitats (cartographie)	Suivi DREAL OEC DDTM 2Aet2B	Nom de la Zone (ou de la sous zone)
1	FR9400602	2B	Basse vallée du Tavignano	ZSC	terrestre		17/03/08	770,33	2B	corte	1	AP n°197/2015 du 30.07.2015 modifiant et abrogeant l'AP n°2008-28-6 du 28/01/08		Etat	Etat	CRPF	TERMINE	26/03/10		AP n°2010-120-2 du 30/04/10	2013 CPIE Corté Convention pour 2 ans (2013-2014)	SIG (carto hors procédure de validation)	DDTM 2B/ M de Basquiat	ZSC FR9400602 Basse vallée du Tavignano
1	FR9400603	2A/2B	Rivière de la Solenzara	ZSC	terrestre		17/03/08	4203,25	2A	sartène	1	AP n°2008-0703 du 30/06/08 conjoint avec ZPS 9410109	1	Mrs Toma et Pietri	Communauté de Communes de l'Alta Rocca le 30/10/08	VISU	TERMINE	17/04/15		AP n°15-0868 du 29/09/2015, commun avec le site FR9410109	2016	SIG	OEC/IV	ZSC FR9400603 Rivière de la Solenzara
1	FR9400604	2A	Station d'Anchusa crispa de Canella	ZSC	terrestre		17/03/08	0,7	2A	sartène	0	A FAIRE DBT				MAX BOULMER	TERMINE	27/02/02			CEN de Corse	SIG + ENDEMYIS retenu dans le cadre de l'appel d'offres carto de juin 2013	DDTM 2A/CS	ZSC FR9400604 Station d'Anchusa crispa de Canella
1	FR9400606	2A	Pinarellu : dunes, étangs de Padulatu et Padulu tortu	ZSC	terrestre		25/03/11	133,69	2A	sartène	1	AP n°08-0131 du 11/02/08 conjoint avec ZSC 584-585-607	1	Maire de ZONZA depuis 5/12/12	Conseil Général 2A	AAPNRC CREN	TERMINE	13/10/10		AP n°2011-216-004 du 4/08/2011, diffusé le 4/08/2011	2016	en cours (AAPNRC) depuis fin 2006 Biotopie retenu juin 2013	DDTM 2A/GG	SIC FR9400606 Pinarellu : dunes, étangs de Padulatu et Padulu tortu
1	FR9400607	2A	Baie de San Cipriano : Etangs d'Arasu, île San Cipriano, îlot Cornuta	ZSC	terrestre		17/03/08	105,9	2A	sartène	1	AP n°08-0131 du 11/02/08 conjoint avec ZSC 584-585-606	1	Maire de ZONZA depuis 5/12/13	Conseil Général 2A	CELRL	TERMINE	05/12/12	2014		2016	ECOSPHERE retenu dans le cadre de l'appel d'offres carto de juin 2013	DDTM 2A /CS	ZSC FR9400607 Baie de San Cipriano : Etangs d'Arasu, île San Cipriano, îlot Cornuta
1	FR9400608	2A	Mares temporaires du terrain militaire de Frasselli-Bonifacio	SIC	terrestre		SIC 2014	116	2A	sartène	1	arrêté armée-préf2A n°08-0080 du 29/01/08		Ministère Défense	Ministère Défense	CELRL	TERMINE	Prévision validation Docob : 2015	2015			ECOMED retenu dans le cadre de l'appel d'offres carto de juin 2013	JC	SIC FR9400608 Mares temporaires du terrain militaire de Frasselli-Bonifacio
1	FR9400609	2A	Iles et pointe Bruzzi-étangs de Chevanu et d'Arbitru	SIC	mixte (maj terre)	mixte (maj terre)	SIC 2014	358,9	2A	sartène	1	AP n°04/2012 du 19/01/12 conjoints FR9400587, FR9400591, FR9400609, FR9402015, FR9402016, FR9410021 et FR9410022	1	président de la CTC	CTC	OEC	EN COURS					CARTHAM pour habitats marins en cours de validation	OEC / MML(MO)	SIC FR9400609 Iles et pointe Bruzzi-étangs de Chevanu et d'Arbitru
1	FR9400610	2A	Embouchure du Taravo, plage de Tenutella, étang de Tanchiccia	ZSC	terrestre		17/03/08	126,74	2A	ajaccio	1	AP n°08-0328 du 3/04/08	1	Paul-André Calcutoli Prés. CC du Taravo	Communauté de communes du Taravo	SYMBIOSA	TERMINE	20/12/2011	2011	AP n°2012-135-0007 du 14/05/2012	Communauté de communes du Taravo le 10/07/08	SIG	DDTM 2A /GD	ZSC FR9400610 Embouchure du Taravo, plage de Tenutella, étang de Tanchiccia
1	FR9400611	2A/2B	Massif du Renoso	ZSC	terrestre		25/03/11	6106,57	2A	ajaccio	1	AP n°09-232 du 20/03/09	1	Jacques COSTA Prés. PNRC	PNRC	BIOTOPE	TERMINE	20/04/11	2011	AP n°2011342-006 du 8/12/2011, diffusé le 12/2011	PNRC	SIG	DDTM 2A /CR	SIC FR9400611 Massif du Renoso

Nbre de sites (Meedd m)	N°SPN	DPT	Nom de la Zone (ou de la sous zone)	Type de site	milieu terrestre (au sens - de 50% marin) marin (au sens + de 50% milieu marin)	OBS sites mixtes (majoritairement marin ou terrestre)	Dates Arrêtés ministériels ZSC/ZPS ou SIC	Surface	préfet concerné	arrondis semt	Nbre AP copil	Arrêtés Préfectoraux COPIL	Prés. COPIL C.T (1)	Présidence COPIL loi DTR	Maîtrise Ouvrage DOCOB loi DTR	Opérateur DOCOB	Etat du DOCOB	Date validation DOCOB en COPIL	Prévisions validation DOCOB	Arrêtés Préfectoraux approbation DOCOB	Structure animatrice du site (ou date animation prévue)	Habitats (cartographie)	Suivi DREAL OEC DDTM 2Aet2B	Nom de la Zone (ou de la sous zone)
1	FR9400612	2A	Punta Calcina	ZSC	terrestre		17/03/08	7,84	2A	sartène	1	AP n°08-0132 du 11/02/08	1	Francois MOSCONI Maire de Conca	Commune de Conca	Max Boulmer	TERMINE A réviser	27/02/02				SIG	DDTM 2A/GD Site transféré à la DDTM à partir de 2014	ZSC FR9400612 Punta Calcina
1	FR9400613	2A/2B	cavités à chauves souris de Castifao-Muracciole-Olmeto di Tuda et Coggia-Temuli (4 sites éclatés)	ZSC	terrestre		17/03/08	20,98	2B	corfe	0	A FAIRE DBT				GCC	TERMINE	19/03/03			GCC	sans objet	BG	ZSC FR9400613 cavités à chauves souris de Castifao-Muracciole-Olmeto di Tuda et Coggia-Temuli (4 sites éclatés)
1	FR9400614	2B	Région de Furiani et Monte Canarincu	ZSC	terrestre		17/03/08	2,22	2B	corfe	0	A FAIRE DBT				GCC	TERMINE	25/11/03			GCC	sans objet	BG	ZSC FR9400614 Région de Furiani et Monte Canarincu
1	FR9400615	2A	Delta de l'Osu et Punta di Benedettu et Mura dell'Unda	ZSC	terrestre		17/03/08	114,43	2A	sartène	1	AP n°2012088-0005	1	Georges Gianni maire de Lecci	Commune de Lecci	à désigner	A faire					SIG ; révision par BIOTOPE suite à appel d'offre carto 2009	VV	ZSC FR9400615 Delta de l'Osu et Punta di Benedettu et Mura dell'Unda
1	FR9400616	2A	Junipéraie de Porto-Pollo et plage de Cupabia	ZSC	terrestre		17/03/08	323	2A	ajaccio	1	AP n°07-1723 du 19/11/07	1	Paul-André Caicutoli Prés.CC du Taravo	Communauté de communes du Taravo	ENDEMYNS	TERMINE	19/03/13		AP N°2014-188-0012 du 7/07/2014	Communauté de communes du Taravo	SIG	DDTM 2A/GD	Junipéraie de Porto-Pollo et plage de Cupabia
1	FR9400617	2B	Dunes de Prunete -Cannuccia	ZSC	terrestre		17/03/08	21,96	2B	corfe	1	AP n°2006-214-2 du 2/08/06	1	Marc-Antoine Nicolai Maire Cervione	Communauté de communes de la Costa Verde	OEC	TERMINE	14/03/2006 Date validation révision : 14/11/2014		AP n°2010-336-0001 du 2/12/10 En attente d'un nouvel arrêté (révision DOCOB validée COPIL 13/11/2014)	communauté de communes de la Costa Verde	SIG	OEC/DP	ZSC FR9400617 Dunes de Prunete -Cannuccia
1	FR9400618	2B	Marais/tourbières du Valdo et de Baglietto	ZSC	terrestre		25/03/11	110,56	2B	corfe	1	AP n°2009-363-6 du 29/12/09	1	Jacques COSTA Maire Moltifao	ETAT	ONF	TERMINE	28/10/03		???	ONF mais pas de convention ni de subvention d'animation	SIG ; révision par Biotope suite à aof fin 2009, prévue en 2010-11	JC/DDTM 2B	SIC FR9400618 Marais/tourbières du Valdo et de Baglietto-Moltifao
1	FR9400619	2A	Campo dell' Oro (Ajaccio)	ZSC	terrestre		25/03/11	42,88	2A	ajaccio	1	AP n°08-0327 du 3/04/08	1	Nathalie Ruggeri Conseiller départemental 2A	Conseil Départemental 2A	CELRL	TERMINE	29/09/10	2010	AP n°2010361-0009 du 27/12/10 I l'AP+Docob diffusé	CG 2A	SIG	VV	Campo dell' Oro/Ajaccio
1	FR9402001	2A	Campomoro-Senetosa	ZSC	terrestre		17/03/08	2106,48	2A	sartène	1	AP n°2006-1429 du 19/10/06	1	Jean-Jacques Panunzi Prés. CG2A	Conseil Général 2A	CELRL	EN COURS		2015			SIG	VV	Campomoro-Senetosa
1	FR9402002	2B	Forêt territoriale de Rospa Sorba (partie sud-est)	ZSC	terrestre		17/03/08	237,94	2B	corfe	1	AP n°2011-109-0014 du 19/04/11 conjoint avec ZSC FR9402003	1	M. Ghionga Pierre	CTC	ONF	TERMINE	09/12/13	2014	AP n° 2014-233-0003 du 21/08/2014, encore non diffusé	Animateur à définir. Maîtrise ouvrage animation : CTC avec l'appui de l'OEC	SIG	OEC/ETP	Forêt territoriale de Rospa Sorba
1	FR9402003	2B	Forêt territoriale du Fium'Orbu (partie sud-est)	ZSC	terrestre		17/03/08	155,2	2B	corfe	1	AP n°2011-109-0014 du 19/04/11 conjoint avec ZSC FR9402002	1	M. Ghionga Pierre	CTC	ONF	TERMINE	09/12/13	2014	AP n° 2014-233-0002 du 21/08/2014, encore non diffusé	Animateur à définir. Maîtrise ouvrage animation : CTC avec l'appui de l'OEC	SIG	OEC/ETP	Forêt territoriale du Fium'Orbu

Nbre de sites (Meedd m)	N°SPN	DPT	Nom de la Zone (ou de la sous zone)	Type de site	milieu terrestre (au sens - de 50% marin) marin (au sens + de 50% milieu marin)	OBS sites mixtes (majoritairement marin ou terrestre)	Dates Arrêtés ministériels ZSC/ZPS ou SIC	Surface	préfet concerné	arrondis semt	Nbre AP copil	Arrêtés Préfectoraux COPIL	Prés. COPIL C.T (1)	Présidence COPIL loi DTR	Maîtrise Ouvrage DOCOB loi DTR	Opérateur DOCOB	Etat du DOCOB	Date validation DOCOB en COPIL	Prévisions validation DOCOB	Arrêtés Préfectoraux approbation DOCOB	Structure animatrice du site (ou date animation prévue)	Habitats (cartographie)	Suivi DREAL OEC DDTM 2Aet2B	Nom de la Zone (ou de la sous zone)
1	FR9402004	2B	Chênaie verte et Juniperaie de la Tartagine	ZSC	terrestre		25/03/11	513,37	2B	corte	1	AP n°2007-255-4 du 12/09/07				ONF	TERMINE	18/02/15		AP N°315-2015 du 15/10/2015	Communauté des communes des cinq pieve	SIG	DDTM 2B/ETP	Chênaie verte et Juniperaie de la Tartagine
1	FR9402005	2B	Châtaigneraie et ruisseaux de Castagniccia	ZSC	terrestre		17/03/08	265,43	2B	corte	1	AP n°2008-148-2 du 27/05/08		Etat	Etat	Max boulier ingénieur + DREAL	TERMINE	03/11/10	2010	AP n°2010-336-0005 du 2/12/10	CEN de Corse Convention animation 2013/2015	papier	DDTM 2B/ETP	Châtaigneraie et ruisseaux de Castagniccia
1	FR9402006	2B	Stations à choux insulaires de Barbaggio et Poggio d'Oletta	ZSC	terrestre		17/03/08	67,18	2B	corte	1	AP n°2007-297-13 du 24/10/07				INEA	TERMINE	01/07/05			actualisation carto fin 2009-début 2010	DDTM 2B/ETP	ZSC FR9402006 Stations à choux insulaires de Barbaggio/Poggio d'Oletta	
1	FR9402007	2B	Station botanique à botrychium simple du Bozzio	ZSC	terrestre		25/03/11	1840,5	2B	corte	1	AP n° 2009-322-9 du 18/11/09		Etat	Etat	BIOTOPE	validé	04/09/13	2012	AP n° 2013-283-0008 du 10 octobre 2013	CEN Mai 2014	SIG	ETP	Station botanique à Petit botrychium simple du Bozzio
1	FR9402008	2A	Lac de Creno	ZSC	terrestre		17/03/08	15,3	2A	ajaccio	1	AP n°09-233 du 20/03/09	1	Nicolas Rutily maire d'Orto	PNRC	PNRC	TERMINE	16/12/10		AP n° 2011-175-0002 du 24/06/11, diffusé le 24/06/11	PNRC 2012	SIG	VV	ZSC FR9402008 Lac de Creno
1	FR9402009	2A	Mare temporaire de Musella / Bonifacio	ZSC	terrestre		17/03/08	16,75	2A	sartène	1	AP n°07-1652 du 29/10/07	1	Jean Charles Orsucci maire de Bonifacio	Mairie de Bonifacio	ENDEMYS	TERMINE	29/07/14	2014	en cours		SIG	DDTM 2A/GG Site transféré à de partir de juillet 2014	Mare temporaire de Musella à Bonifacio
1	FR9402010	2A	Baie de Stagnolu /Golfu di Sognu /Golfe de Porto-Vecchio	SIC	mixte (maj marin)	mixte (maj marin)	SIC 2014	2074	2A	sartène	1	AP n°191/2010 PREMAR du 9/11/10		Etat	Etat	BIOTOPE	EN COURS	1 ^{er} trimestre 2014			fait - complément CARTHAM pour habitats marins en cours de validation- carto présentée au CSRPN de fin 2013	DDTM 2A/MO Site transféré à la DDTM à partir de 2014	SIC FR9402010 Baie de Stagnolu /Golfu di Sognu /Golfe de Porto-Vecchio	
1	FR9402011	2B	Anciennes galeries de mines de Lozari / Belgodere (chauves-souris)	ZSC	terrestre		17/03/08	12,56	2B	corte	0	A FAIRE DBT		CC Cinque Pieve	CC Cinque Pieve	GCC	TERMINE	12/12/05			GCC	sans objet	BG	Anciennes mines de Lozari / Belgodere (chauves-souris)

Nbre de sites (Meedd m)	N°SPN	DPT	Nom de la Zone (ou de la sous zone)	Type de site	milieu terrestre (au sens - de 50% marin) marin (au sens + de 50% milieu marin)	OBS sites mixtes (majoritairement marin ou terrestre)	Dates Arrêtés ministériels ZSC/ZPS ou SIC	Surface	préfet concerné	arrondis semt	Nbre AP copil	Arrêtés Préfectoraux COPIL	Prés. COPIL C.T (1)	Présidence COPIL loi DTR	Maîtrise Ouvrage DOCOB loi DTR	Opérateur DOCOB	Etat du DOCOB	Date validation DOCOB en COPIL	Prévisions validation DOCOB	Arrêtés Préfectoraux approbation DOCOB	Structure animatrice du site (ou date animation prévue)	Habitats (cartographie)	Suivi DREAL OEC DDTM 2Aet2B	Nom de la Zone (ou de la sous zone)
1	FR9402012	2A	Capo di Feno	ZSC	terrestre		25/03/11	1485	2A	ajaccio	1	AP n°08-00224 du 17/03/08	1	M, Marcangeli Maire d'Ajaccio	Département 2A	APIEU	TERMINE	10/02/11		AP n°2011-216-0005 du 4/08/2011, diffusé le 4/08/11	Département 2A	SIG	DDTM 2A/GD Site transféré à la DDTM à partir de 2014	SIC FR9402012 Capo di Feno
1	FR9402015	2A	Bouches de Bonifacio et Iles des Moines	SIC	mixte (maj marin)	mixte (maj marin)	SIC 2014	94612	2A	sartène	1	AP n°04/2012 du 19/01/12 conjoints FR9400587, FR9400591, FR9400609, FR9402015, FR9402016, FR9410021 et FR9410022	1	président de la CTC	CTC	OEC	EN COURS				CARTHAM pour habitats marins en cours de validation	OEC / MML(MO)	SIC FR9402015 Bouches de Bonifacio et Iles des Moines	
1	FR9402016	2A	Pointe de Senetosa et prolongements	SIC	mixte (maj marin)	mixte (maj marin)	SIC 2014	3535	2A	sartène	1	AP n°04/2012 du 19/01/12 conjoints FR9400587, FR9400591, FR9400609, FR9402015, FR9402016, FR9410021 et FR9410022	1	président de la CTC	CTC	OEC	EN COURS				CARTHAM pour habitats marins en cours de validation	OEC / MML(MO)	SIC FR9402016 Pointe de Senetosa et prolongements	
1	FR9402017	2A	Golfe d'Ajaccio	SIC	mixte (maj marin)	mixte (maj marin)	SIC 2014	47374	2A	ajaccio	1	AP n°048/2011 PREMAR du 19/05/11 conjoint FR9402017 et FR9410096		Etat	Etat	AAMP	EN COURS	2017				CARTHAM pour habitats marins en cours de validation	OEC / MML(MO)	SIC FR9402017 Golfe d'Ajaccio
1	FR9402018	2A/2B	Capu Rossu Scandola Pointe de la Revellata Canyon de Calvi	SIC	mixte (maj marin)	mixte (maj marin)	SIC 2014	74139	2B	Corté	1	AP n°047/2011 PREMAR du 19/05/2011 conjoint FR9400574, FR9402018, FR9410023 et FR9412010		Etat	Etat	OEC	EN COURS	06/07/05				CARTHAM pour habitats marins en cours de validation	OEC / MML(AP)	SIC FR9402018 Capu Rossu Scandola Pointe de la Revellata Canyon de Calvi
1	FR9410021	2A	Iles Lavezzi, Bouches de Bonifacio	ZPS	mixte (maj marin)	mixte (maj marin)	30/10/08	98941	2A	sartène	1	AP n°04/2012 du 19/01/12 conjoints FR9400587, FR9400591, FR9400609, FR9402015, FR9402016, FR9410021 et FR9410022	1	président de la CTC	CTC	OEC	EN COURS	06/07/05				sans objet	OEC / MML(MO)	ZPS FR9410021 Iles Lavezzi, Bouches de Bonifacio
1	FR9410022	2A	Iles cerbicale	ZPS	mixte (maj marin)	mixte (maj marin)	17/03/05	4997	2A	sartène	1	AP n°04/2012 du 19/01/12 conjoints FR9400587, FR9400591, FR9400609, FR9402015, FR9402016, FR9410021 et FR9410022	1	président de la CTC	CTC	OEC	EN COURS	06/07/05				sans objet	OEC / MML(MO)	ZPS FR9410022 Iles cerbicale
1	FR9410023	2A/2B	Golfe de Porto et presqu'île de Scandola	ZPS	mixte (maj marin)	mixte (maj marin)	26/10/04	25587	2B	Corté	1	AP n°047/2011 PREMAR du 19/05/2011 conjoint FR9400574, FR9402018, FR9410023 et FR9412010		Etat	Etat	OEC	EN COURS	06/07/05				sans objet	OEC / MML(AP)	ZPS FR9410023 Golfe de Porto et presqu'île de Scandola
1	FR9410084	2B	Vallée de la Restonica	ZPS	terrestre		26/10/04	6430	2B	corte	1	AP n°2008-144-1 du 23/05/08 conjoint avec ZPS 10107-2002-2003-2006	1	Jacques COSTA Prés. PNRC	PNRC	PNRC	TERMINE	30/01/12		AP n°2012109-0007 du 18/04/2012	PNRC	sans objet	BR	ZPS terrestre FR9410084 Vallée de la Restonica
1	FR9410096	2A	Iles Sanguinaires Golfe d'Ajaccio	ZPS	mixte (maj marin)	mixte (maj marin)	30/10/08	80000	2A	ajaccio	1	AP n°048/2011 PREMAR du 19/05/11 conjoint FR9402017 et FR9410096		Etat	Etat	AAMP	EN COURS					sans objet	OEC / MML(MO)	ZPS FR9410096 Iles Sanguinaires Golfe d'Ajaccio

Nbre de sites (Meedd m)	N°SPN	DPT	Nom de la Zone (ou de la sous zone)	Type de site	milieu terrestre (au sens - de 50% marin) marin (au sens + de 50% milieu marin)	OBS sites mixtes (majoritairement marin ou terrestre)	Dates Arrêtés ministériels ZSC/ZPS ou SIC	Surface	préfet concerné	arrondis semt	Nbre AP copil	Arrêtés Préfectoraux COPIL	Prés. COPIL C.T (1)	Présidence COPIL loi DTR	Maîtrise Ouvrage DOCOB loi DTR	Opérateur DOCOB	Etat du DOCOB	Date validation DOCOB en COPIL	Prévisions validation DOCOB	Arrêtés Préfectoraux approbation DOCOB	Structure animatrice du site (ou date animation prévue)	Habitats (cartographie)	Suivi DREAL OEC DDTM 2Aet2B	Nom de la Zone (ou de la sous zone)
1	FR9410097	2B	Iles Finocchiarola et Côte Nord	ZPS	mixte (maj terre)	mixte (maj terre)	17/03/05	932,7	2B	corte	1	AP n° 2011-158-0008 du 7/06/2011 conjoint avec ZPS 9400568		Etat	Etat	ENDEMYS	TERMINE	30/06/11	2011	AP n°2011300-0006 du 27/10/2011	Association finocchiarola	sans objet	OEC/JC	ZPS FR9410097 Iles Finocchiarola et Nord Cap Corse
1	FR9410098	2B	Etang d'Urbino	ZPS	terrestre		26/10/04	2377	2B	corte	1	AP modificatif n°20144009-0004 du 9/01/14 conjoint avec ZPS FR9410098	Etat	Etat	Conservatoire du Littoral	CEN Corse	TERMINE	09/12/14	2015	AP n°28 du 17 juin 2015	2016 ?	sans objet	JC	ZPS terrestre FR9410098 Etang d'Urbino
1	FR9410101	2B	Etang de Bigulia	ZPS	terrestre		26/10/04	1808,09	2B	corte	1	AP modificatif n°2011-158-0007 du 7/06/11 conjoint avec ZPS FR9410101	1	F. Orlandi	Conseil Général	CG 2B	TERMINE	23/02/15	2015	AP n° 62 du 11.09.2015	RN Bigulia	SIG	OEC/JC	ZPS terrestre FR9410101 Etang de Bigulia
1	FR9410107	2B	Haute vallée d'ASCO, forêt de TARTAGINE, aiguilles de Popolasca	ZPS	terrestre		26/10/04	8514	2B	corte	1	AP n°2008-144-1 du 23/05/08 conjoint avec ZPS 0084-2002-2003-2006	1	Jacques COSTA Prés. PNRC	PNRC	PNRC	TERMINE	23/01/12	2012	AP n°2012109-0007 du 18/04/2012	PNRC	sans objet	BR	ZPS terrestre FR9410107 Haute vallée d'ASCO, forêt de TARTAGINE, aiguilles de Popolasca
1	FR9412001	2A	colonie de Goéland Audouin (Larus Audouinii) d'Aspretto / Ajaccio	ZPS	terrestre		12/09/03	1,6	2A	ajaccio	1	Arrêté Min Défense du 5-10-07		Etat	Etat	AAPNRC	TERMINE	04/12/06	2007	AP n°07-0611 du 21/05/07	DREAL	sans objet	BR	ZPS FR9412001 colonie de Goéland Audouin d'Aspretto
1	FR9412002	2B	Haute vallée de la Scala di Santa Régina	ZPS	terrestre		22/08/03	498,6	2B	corte	1	AP n°2008-144-1 du 23/05/08 conjoint avec ZPS 0107-0084-2003-2006	1	Jacques COSTA Prés. PNRC	PNRC	PNRC	TERMINE	07/02/12	2012	AP n°2012109-0007 du 18/04/2012	PNRC	sans objet	BR	ZPS terrestre FR9412002 Haute vallée de la Scala di Santa Régina
1	FR9412003	2B	Cirque de Bonifatu	ZPS	terrestre		22/08/03	1135,5	2B	corte	1	AP n°2008-144-1 du 23/05/08 conjoint avec ZPS 0107-0084-2002-2006	1	Jacques COSTA Prés. PNRC	PNRC	PNRC	TERMINE	04/11/11	2012	AP n°2012109-0007 du 18/04/2012	PNRC	sans objet	BR	ZPS terrestre FR9412003 Cirque de Bonifatu
1	FR9412004	2B	Haute vallée du Fango	ZPS	terrestre		22/08/03	1277,7	2B	corte	1	AP n°2007-255-9 du 12/09/07 conjoint avec SIC 9400577	1	Pierre Maestracci Conseiller municipal de Galeria	PNRC	CRPF	TERMINE	20/02/09	2009	AP n°2009-156-6 du 5/06/09, diffusé le 30/07/09	PNRC Pauline.deniset@g	sans objet	BR	ZPS terrestre FR9412004 Haute vallée du Fango
1	FR9412005	2A	Haute vallée du Fium Grosso	ZPS	terrestre		22/08/03	1492	2A	ajaccio	1	AP n°09-234 du 20/03/09	1	Jacques COSTA Prés. PNRC	PNRC	PNRC	TERMINE	16/12/10	2011	AP n°2011-178-0008 du 27/06/11	PNRC	sans objet	BR	ZPS terrestre FR9412005 Haute vallée du Fium Grosso
1	FR9412006	2B	Haute vallée du Verghello	ZPS	terrestre		05/01/06	1528,8	2B	corte	1	AP n°2008-144-1 du 23/05/08 conjoint avec ZPS 0107-0084-2002-2003	1	Jacques COSTA Prés. PNRC	PNRC	PNRC	TERMINE	30/01/12	2012	AP n°2012109-0007 du 18/04/2012	PNRC	sans objet	BR	ZPS terrestre FR9412006 Haute vallée du Verghello

COPIL par site

Dates de COPIL

No site	Dates de COPIL	COPIL de lancement du site (O/N)	COPIL de validation de DOCOB (O/N)
FR9400582	08/06/01		
FR9400569	18/02/02		
FR9400570	04/04/04		
FR9400579	14/12/05		
FR9400617	14/03/06		O
FR9400597	13/09/07		
FR9402001	24/09/07		
FR9400580	29/04/08		
FR9402005	10/06/08		
FR9400573	10/06/08		
FR9400584	24/06/08		
FR9400585	24/06/08		
FR9400607	24/06/08		
FR9400576	26/06/08		
FR9400610	10/07/08		
FR9400616	10/07/08		
FR9400568	22/10/08		
FR9400582	30/10/08		
FR9400582	30/10/08		
FR9402004	06/11/08		
FR9400577	20/02/09		
FR9412004	20/02/09		
FR9400597	19/03/09		
FR9400610	06/05/09		
FR9400598	20/05/09		
FR9400594	16/06/09		
FR9400568	18/06/09		
FR9400580	25/06/09		
FR9412008	28/07/09		
FR9402008	23/10/09		
FR9410107	13/11/09		
FR9410084	13/11/09		
FR9412002	13/11/09		
FR9412003	13/11/09		
FR9412006	13/11/09		
FR9400619	25/11/09		
FR9400577	15/12/09		
FR9400597	15/12/09		
FR9400618	20/01/10		
FR9400599	08/02/10		

COPIL par site

FR9400572	11/02/10
FR9400579	24/02/10
FR9400611	24/02/10
FR9400577	28/06/10
FR9412004	28/06/10
FR9400619	29/09/10
FR9400607	13/10/10
FR9400606	13/10/10
FR9400610	14/10/10
FR9400601	21/10/10
FR9410098	22/10/10
FR9412007	26/10/10
FR9402005	03/11/10
FR9400595	16/11/10
FR9400611	07/12/10
FR9402008	16/12/10
FR9400617	16/12/10
FR9400575	13/01/11
FR9400573	27/01/11
FR9400598	07/04/11
FR9400600	13/04/11
FR9400611	20/04/11
FR9400582	29/04/11
FR9400576	26/05/11
FR9410023	30/05/11
FR9402018	30/05/11
FR9400569	16/06/11
FR9400568	30/06/11
FR9400582	23/09/11
FR9400577	05/10/11
FR9400610	19/10/11
FR9400617	19/10/11
FR9400583	21/10/11
FR9412003	04/11/11
FR9412003	07/11/11
FR9400588	14/11/11
FR9400610	20/12/11
FR9400600	19/01/12
FR9402007	15/03/12
FR9400594	20/02/2012
FR9400595	19/01/12
FR9402002	22/02/12
FR9402003	22/02/12
FR9400582	08/03/12
FR9400612	24/07/12
FR9400618	06/06/12

O



COPIL par site

FR9400582
FR9400616
FR9400576
FR9410113
FR9400569
FR9400577
FR9400607
FR9400616
FR9402002
FR9402003
FR9400571
FR9400575
FR9400617
FR9400569
FR9402002
FR9402003
FR9400583
FR9400594
FR9400610
FR9400595
FR9402006
FR9402005
FR9402009
FR9410109
FR9402009
FR9412007
FR9400598
FR9402004


27/07/12
 09/08/12
 13/12/12
 16/11/12
 26/11/12
 14/03/13
 05/12/12
 19/03/13
 20/03/13
 20/03/13
 22/06/11
 30/11/12
 12/07/13
 07/10/13
 09/12/13
 09/12/13
 29/11/13
 19/02/13
 18/11/13
 18/12/13
 28/01/14
 22/01/14
 05/07/13
 19/09/12
 30/01/14
 03/02/14
 19/02/14
 11/02/14

O

O

FR9400617

14/11/14



Remarques par site

Remarques par site Natura 2000		
No site	date de la remarque	Auteur de la remarque
FR9400582	1 janvier 2001	
FR9400582	1 janvier 2001	
FR9400583	1 janvier 2001	
FR9400584	1 janvier 2001	
FR9400586	1 janvier 2001	
FR9400590	1 janvier 2001	
FR9400591	1 janvier 2001	
FR9400591	1 janvier 2001	
FR9400591	1 janvier 2001	
FR9400595	1 janvier 2001	
FR9400595	1 janvier 2001	
FR9400595	1 janvier 2001	
FR9400604	1 janvier 2001	
FR9400604	1 janvier 2001	
FR9400607	1 janvier 2001	
FR9400607	1 janvier 2007	CF
FR9400612	1 janvier 2001	
FR9402009	1 janvier 2001	
FR9400587	1 janvier 2001	
FR9400588	1 janvier 2001	
FR9400593	1 janvier 2001	
FR9400606	1 janvier 2001	
FR9400608	1 janvier 2001	
FR9400616	1 janvier 2001	
FR9402001	1 janvier 2001	CF
FR9402001	1 janvier 2001	
FR9402001	1 janvier 2001	
FR9402010	1 janvier 2001	
FR9410021	1 janvier 2001	
FR9412001	1 janvier 2001	
FR9412001	1 janvier 2001	
FR9410022	1 janvier 2001	
FR9400568	1 janvier 2001	CF
FR9400568	1 janvier 2001	
FR9400568	1 janvier 2001	CF
FR9400569	1 janvier 2001	

Remarques par site

FR9400571	1 janvier 2001	
FR9400571	1 janvier 2001	
FR9400573	1 janvier 2001	CF
FR9400577	1 janvier 2001	
FR9400579	1 janvier 2001	
FR9400581	1 janvier 2001	
FR9400581	1 janvier 2001	
FR9400618	1 janvier 2001	
FR9402002	1 janvier 2001	
FR9410097	1 janvier 2001	
FR9400570	1 janvier 2001	
FR9400570	1 janvier 2001	
FR9400570	1 janvier 2001	
FR9400570	1 janvier 2001	CF
FR9400574	1 janvier 2001	
FR9400574	1 janvier 2001	
FR9400580	1 janvier 2001	
FR9400597	1 janvier 2001	
FR9400597	1 janvier 2001	
FR9400600	1 janvier 2001	BR
FR9400602	1 janvier 2001	
FR9400611	1 janvier 2001	
FR9402007	1 janvier 2001	
FR9402011	1 janvier 2001	
FR9402011	1 janvier 2001	
FR9410098	1 janvier 2001	
FR9410113	1 janvier 2001	
FR9410113	1 janvier 2001	
FR9400601	1 janvier 2001	
FR9400601	1 janvier 2001	
FR9412007	1 janvier 2001	
FR9400573	1 janvier 2001	CF
FR9400573	1 janvier 2001	CF
FR9402012	1 janvier 2001	
FR9400572	2 janvier 2005	CF
FR9400587	1 janvier 2006	CF
FR9400602	1 janvier 2006	CF
FR9400592	12 mai 2006	CF
FR9400584	1 janvier 2007	CF
FR9402007	21 janvier 2007	

Remarques par site

FR9400588	20 février 2007	
FR9400588	20 février 2007	
FR9402010	26 février 2007	CF
FR9400588	2 mars 2007	
FR9400588	2 mars 2007	
FR9400594	22 mars 2007	CF
FR9400607	13 avril 2007	
FR9400580	3 mai 2007	
FR9400597	5 mars 2007	
FR9400578	7 novembre 2007	CF
FR9400578	7 novembre 2007	CF
FR9402007	22 mars 2012	C. Feral
FR9400601	11 juillet 2007	
FR9400616	2 août 2007	
FR9400606	8 août 2007	
FR9400602	8 août 2007	CF
FR9400608	28 août 2007	
FR9400591	10 septembre 2007	
FR9402002	15 octobre 2007	
FR9402003	15 octobre 2007	
FR9410107	29 octobre 2007	
FR9410084	29 octobre 2007	
FR9412002	29 octobre 2007	
FR9412003	29 octobre 2007	
FR9412006	29 octobre 2007	
FR9400619	11 juillet 2007	CF
FR9400568	11 juillet 2007	CF
FR9410097	11 juillet 2007	
FR9400599	11 juillet 2007	CF
FR9400600	7 novembre 2007	CF
FR9400603	11 juillet 2007	
FR9400611	11 juillet 2007	
FR9400601	7 novembre 2007	
FR9412008	11 juillet 2007	
FR9402012	7 novembre 2007	
FR9402012	7 novembre 2007	
FR9400590	1 janvier 2008	?
FR9400594	1 janvier 2008	CF
FR9400574	1 janvier 2008	CF
FR9400571	1 octobre 2008	CF

Remarques par site

FR9400586	13 janvier 2008	CF
FR9400580	6 février 2008	
FR9400585	25 février 2008	
FR9400592	25 février 2008	
FR9410107	25 février 2008	
FR9400578	4 mars 2008	CF
FR9400590	23 mai 2008	
FR9400574	1 juin 2008	CF
FR9410022	6 juin 2008	
FR9402002	6 juin 2008	
FR9402003	6 juin 2008	
FR9400603	6 juin 2008	
FR9402005	6 juin 2008	
FR9410113	6 juin 2008	
FR9402009	30 juillet 2008	
FR9402002	23 janvier 2012	C. Feral
FR9402003	27 août 2008	
FR9400609	28 août 2008	CF
FR9400576	9 janvier 2008	CF
FR9400576	1 septembre 2008	CF
FR9400599	9 avril 2008	CF
FR9400599	9 avril 2008	
FR9410107	29 septembre 2008	
FR9410084	29 septembre 2008	
FR9412002	29 septembre 2008	
FR9412003	29 septembre 2008	
FR9412006	29 septembre 2008	
FR9410109	16 janvier 2014	D. Polacci
FR9400568	10 février 2008	
FR9410097	10 février 2008	
FR9410097	2 octobre 2008	
FR9400619	10 juin 2008	CF
FR9400582	31 octobre 2008	
FR9400588	17 novembre 2008	
FR9402008	12 décembre 2008	CF
FR9400611	12 décembre 2008	
FR9400584	17 décembre 2008	
FR9400585	17 décembre 2008	
FR9400604	17 décembre 2008	
FR9400612	17 décembre 2008	

Remarques par site

FR9400615	17 décembre 2008	
FR9400587	17 décembre 2008	
FR9400608	17 décembre 2008	
FR9400609	17 décembre 2008	?
FR9400616	17 décembre 2008	
FR9400616	17 décembre 2008	
FR9400619	17 décembre 2008	
FR9400570	17 décembre 2008	M. Orssaud
FR9400574	17 décembre 2008	
FR9400602	17 décembre 2008	
FR9400603	17 décembre 2008	
FR9400601	17 décembre 2008	
FR9400568	19 décembre 2008	CF
FR9410097	19 décembre 2008	
FR9400597	2 mars 2009	
FR9400597	2 mars 2009	
FR9400598	6 août 2009	
FR9400580	8 juin 2009	
FR9400576	7 janvier 2009	
FR9400618	8 juin 2009	
FR9402008	10 août 2009	CF
FR9400568	17 août 2009	
FR9400592	20 août 2009	CF
FR9402009	26 août 2009	
FR9400576	26 août 2009	
FR9400610	15 septembre 2009	
FR9410096	3 novembre 2009	
FR9402010	3 novembre 2009	
FR9410021	3 novembre 2009	
FR9400586	11 octobre 2009	CF
FR9400619	24 novembre 2009	
FR9400590	1 janvier 2010	?
FR9400618	21 janvier 2010	
FR9400594	28 janvier 2010	
FR9410107	28 janvier 2010	
FR9410107	28 janvier 2010	?
FR9400598	28 janvier 2010	
FR9412004	28 janvier 2010	
FR9410101	28 janvier 2010	
FR9410084	28 janvier 2010	

Remarques par site

FR9412005	2 février 2010	
FR9400590	20 mai 2010	
FR9400591	20 mai 2010	
FR9400609	20 mai 2010	CF
FR9410021	20 mai 2010	
FR9402005	15 novembre 2010	
FR9400575	8 janvier 2011	CF
FR9400581	9 mars 2011	
FR9402001	24 mars 2011	
FR9410109	24 mars 2011	B. Recorbet
FR9402003	3 mai 2011	
FR9400613	20 mai 2011	
FR9400606	20 mai 2011	CF
FR9400608	20 mai 2011	
FR9400576	15 juin 2011	C. Feral
FR9400607	7 avril 2011	
FR9400574	2 août 2011	
FR9410023	2 août 2011	
FR9402018	2 août 2011	
FR9412010	2 août 2011	
FR9400569	16 août 2011	
FR9400583	24 octobre 2011	
FR9412008	11 avril 2011	
FR9400594	18 novembre 2011	CF
FR9400615	18 novembre 2011	
FR9400593	18 novembre 2011	
FR9400606	18 novembre 2011	
FR9400569	18 novembre 2011	
FR9400618	18 novembre 2011	
FR9400580	18 novembre 2011	
FR9400585	22 novembre 2011	B. Recorbet
FR9400588	22 novembre 2011	
FR9400606	22 novembre 2011	DP
FR9400568	22 novembre 2011	
FR9400578	22 novembre 2011	CF
FR9400572	22 novembre 2011	D. Polacci
FR9400572	22 novembre 2011	D. Polacci
FR9400572	22 novembre 2011	D. Polacci
FR9400577	22 novembre 2011	J Culioli
FR9400582	22 novembre 2011	C. Feral

Remarques par site

FR9400582	22 novembre 2011	C. Feral
FR9400582	22 novembre 2011	C. Feral
FR9400584	22 novembre 2011	
FR9400583	22 novembre 2011	C. Feral
FR9400583	22 novembre 2011	C. Feral
FR9400610	25 novembre 2011	C. Feral
FR9400610	25 novembre 2011	C. Feral
FR9400615	25 novembre 2011	
FR9400618	25 novembre 2011	C. Feral
FR9400568	25 novembre 2011	J. Culioli
FR9400611	25 novembre 2011	B. Recorbet
FR9400576	25 novembre 2011	C. Feral
FR9400576	25 novembre 2011	C. Feral
FR9400578	25 novembre 2011	C. Feral
FR9400592	25 novembre 2011	CF
FR9400593	25 novembre 2011	OEC
FR9400599	25 novembre 2011	CF
FR9400600	25 novembre 2011	CF
FR9400601	25 novembre 2011	B. Guyon
FR9400602	25 novembre 2011	CF
FR9400603	25 novembre 2011	OEC
FR9400603	25 novembre 2011	D. Polacci
FR9400607	25 novembre 2011	
FR9402001	25 novembre 2011	CF
FR9402006	25 novembre 2011	CF
FR9402006	25 novembre 2011	V. Vincenti
FR9402008	25 novembre 2011	CF
FR9402010	25 novembre 2011	CF
FR9400619	25 novembre 2011	H. Paris
FR9402005	25 novembre 2011	C. Feral
FR9402005	25 novembre 2011	C. Feral
FR9400598	29 novembre 2011	C. Feral
FR9400598	29 novembre 2011	C. Feral
FR9400598	29 novembre 2011	C. Feral
FR9400617	2 décembre 2011	CF
FR9400617	2 décembre 2011	CF
FR9400610	2 décembre 2011	C. Feral
FR9400609	17 février 2012	M. Orssaud
FR9410097	13 décembre 2011	OEC
FR9410097	13 décembre 2011	OEC

Remarques par site

FR9402005	3 janvier 2012	C. Feral
FR9400600	10 janvier 2012	D. Polacci
FR9402004	23 janvier 2012	C. Feral
FR9400573	1 janvier 2001	?
FR9400573	15 février 2012	C. Feral
FR9400576	9 janvier 2008	CF
FR9400576	1 juillet 2009	?
FR9400576	25 novembre 2011	C. Feral
FR9400576	25 novembre 2011	C. Feral
FR9400585	16 février 2012	
FR9402012	25 novembre 2011	H. Paris
FR9400578	22 novembre 2011	CF
FR9400610	17 février 2012	C. Feral
FR9400609	17 février 2012	M. Orssaud
FR9400618	17 février 2012	J. Culioli
FR9402010	17 février 2012	I. Clemenceau
FR9402010	17 février 2012	I. Clemenceau
FR9410101	17 février 2012	J. Culioli
FR9400582	17 février 2012	C. Feral
FR9400595	21 février 2012	C. Feral
FR9400595	21 février 2012	C. Feral
FR9400610	21 février 2012	C. Feral
FR9400615	25 novembre 2011	CF
FR9400616	21 février 2012	
FR9402002	2 mars 2012	VV
FR9402002	21 février 2012	C. Feral
FR9402003	21 février 2012	C. Feral
FR9402003	21 février 2012	
FR9402002	21 février 2012	C. Feral
FR9400610	22 février 2012	C. Feral
FR9400616	22 février 2012	
FR9402007	22 mars 2012	C. Feral
FR9400617	23 avril 2012	D. Polacci
FR9400617	23 avril 2012	D. Polacci
FR9410098	23 mai 2012	
FR9400571	29 mai 2012	J. Culioli
FR9400586	11 juin 2012	V. Vincenti
FR9400586	6 novembre 2012	V. Vincenti
FR9400572	26 juin 2012	D. Polacci
FR9400616	18 juillet 2012	

Remarques par site

FR9400582	30 juillet 2012	C. Feral
FR9400587	16 août 2012	
FR9400611	17 août 2012	B. Recorbet
FR9402012	18 septembre 2012	V. Vincenti
FR9400572	18 septembre 2012	D. Polacci
FR9400575	18 septembre 2012	B. Guyon
FR9400579	18 septembre 2012	C. Feral
FR9400594	18 septembre 2012	C. Feral
FR9400574	18 septembre 2012	M. Orssaud
FR9402005	19 septembre 2012	C. Feral
FR9402001	19 septembre 2012	V. Vincenti
FR9400609	19 septembre 2012	M. Orssaud
FR9400587	19 septembre 2012	
FR9400591	19 septembre 2012	
FR9400573	19 septembre 2012	C. Feral
FR9400619	19 septembre 2012	V. Vincenti
FR9400610	19 septembre 2012	C. Feral
FR9400617	19 septembre 2012	D. Polacci
FR9400617	19 septembre 2012	D. Polacci
FR9400568	19 septembre 2012	J. Culioli
FR9410097	19 septembre 2012	OEC
FR9400577	19 septembre 2012	J Culioli
FR9402005	10 août 2013	C. Feral
FR9402005	19 septembre 2012	C. Feral
FR9400578	19 septembre 2012	C. Feral
FR9400571	19 septembre 2012	J. Culioli
FR9400575	19 septembre 2012	B. Guyon
FR9400619	19 septembre 2012	V. Vincenti
FR9412007	19 septembre 2012	B. Recorbet
FR9400599	25 novembre 2011	B. Recorbet
FR9400595	19 septembre 2012	C. Feral
FR9400595	19 septembre 2012	C. Feral
FR9400618	20 septembre 2012	J. Culioli
FR9402008	20 septembre 2012	V. Vincenti
FR9400590	18 octobre 2012	J. Culioli
FR9400592	18 octobre 2012	
FR9400590	18 octobre 2012	CF
FR9410098	14 décembre 2012	
FR9400578	17 décembre 2012	C. Feral
FR9400569	19 septembre 2012	C. Feral

Remarques par site

FR9400602	16 février 2011	VV
FR9400602	14 mars 2013	M de Basquiat
FR9400616	19 mars 2013	
FR9400573	20 septembre 2012	C. Feral
FR9400570	14 mars 2013	I. Clemenceau
FR9400574	5 février 2013	M. Orssaud
FR9400619	10 juillet 2013	V. Vincenti
FR9402008	20 septembre 2012	V. Vincenti
FR9400569	7 octobre 2013	Eric Guyon
FR9400582	10 août 2013	C. Feral
FR9400594	8 octobre 2013	C. Feral
FR9412008	8 octobre 2013	B. Recorbet
FR9400597	8 octobre 2013	C. Feral
FR9400595	8 octobre 2013	C. Feral
FR9402005	8 octobre 2013	C. Feral
FR9400599	8 octobre 2013	B. Recorbet
FR9400598	10 août 2013	C. Feral
FR9400598	8 octobre 2013	
FR9400602	16 février 2011	VV
FR9400602	10 août 2013	DDTM 2B : E. Guyon
FR9400602	8 octobre 2013	DDTM 2B : E. Guyon
FR9400577	8 octobre 2013	DDTM 2B : E. Guyon
FR9400570	8 octobre 2013	
FR9400572	10 août 2013	D. Polacci
FR9400572	8 octobre 2013	
FR9400601	10 août 2013	B. Guyon
FR9400569	8 octobre 2013	Eric Guyon
FR9400606	9 octobre 2013	CF
FR9400606	1 mars 2011	CF
FR9400606	9 octobre 2013	
FR9400590	9 octobre 2013	CF
FR9400608	10 septembre 2013	M. Figarella
FR9400608	10 septembre 2013	M. Figarella
FR9400608	10 septembre 2013	M. Figarella
FR9400584	9 octobre 2013	
FR9400584	10 septembre 2013	
FR9400584	9 octobre 2013	C. Rodriguez
FR9400607	9 octobre 2013	CF
FR9400593	9 octobre 2013	V. Vincenti
FR9400604	9 octobre 2013	C. Feral

Remarques par site

FR9400569	9 octobre 2013	CF
FR9400568	11 octobre 2013	J. Culioli
FR9400582	27 juin 2014	C. Feral
FR9400577	16 octobre 2013	DDTM 2B : E. Guyo
FR9400594	10 août 2013	C. Feral
FR9400594	26 novembre 2013	C. Feral
FR9400577	8 octobre 2013	DDTM 2B : E. Guyo
FR9400577	16 octobre 2013	DDTM 2B : E. Guyo
FR9400577	28 novembre 2013	CF
FR9400610	20 septembre 2012	C. Feral
FR9402005	8 octobre 2013	C. Feral
FR9402009	9 janvier 2014	J. Culioli
FR9400608	10 septembre 2013	CF
FR9402012	20 septembre 2012	V. Vincenti
FR9402018	17 février 2012	I. Clemenceau
FR9410101	19 septembre 2012	J. Culioli
FR9412006	14 décembre 2011	BR
FR9410109	16 janvier 2014	B. Recorbet
FR9400603	16 janvier 2014	
FR9400608	16 janvier 2014	J. Culioli
FR9402006	20 janvier 2014	V. Vincenti
FR9400583	10/10/14	CF
FR9400617	01/06/14	?
FR9400617	17/11/14	CF

Remarques par site

00

remarque

DOCOB confié au PNRC bloqué depuis 2002.

F Arrighi espere qu'avec le probable changement de mairesse sur Zicavo la situation s'améliore

DOCOB rédigé pour ce site (FR9400583) et le site et FR9410113 (forets territoriales partie Vizzavona)

DOCOB devrait être terminé en 2006/2007. Mais pb : départ de C Piazza qui en avait la charge au CERL

DOCOB confié à l'OEC en 2002, déjà 6000 € de versés sur 20000 € programmés. Laurent Sorba reprendrait le dossier e

Site fonctionnant avec le plan de gestion de la réserve naturelle, OEC plus ou moins gestionnaire

Il faut harmoniser le territoire du site avec celui de la réserve naturelle.

début 2007 : la réserve vient de terminer son plan de gestion. A utiliser comme DOCOB

1 communes, surface terrestre totale de 375,63 ha

dec05, refus de la CAPA de signer contrats N2000. Actions de fermeture du milieu à réexpertiser

extension de site sur Alata (Golfe de Lava)

extension de site Natura 2000 en zone marine dissociée du site existant

actions validées par copil du 25 nov 2003

avenant sur contrat Natura 2000 à préparer pour fin 2006 : abondement de l'action 3, transferts de credits de l'action 6 ve

DOCOB à terminer en 2005

fin 2006 : crédits états mobilisés pour finalisation du DOCOB (subvention CERL de finalisation des DOCOB 3 sites : FR9

Site à choux. Suivi avec Laetitia sur ce site.

pb avec station ornithogale occupée ou detruite par un vendeur de pierre. affaire commencée avec Grzlec et Mauricette.

surface terrestre totale de 382,87 ha

Site retenu dans l'appel d'offre pour rédaction de DOCOB mai 2006

site prévu dans l'appel d'offre carto d'habitat juin 2005

Site inscrit n° 19421 au titre de la loi du 2 mai 1930

Site intégralement inclu en terrain militaire

DOCOB lancé en 2005

Gros projet d'aménagement de la RD 121 initié en juin 06. Voir Virginie

fin 2006 : crédits états mobilisés pour finalisation du DOCOB (subvention CERL de finalisation des DOCOB 3 sites : FR9

etude écologique importante réalisée par max Boulmer. interlocuteur Quilichini JF communauté de commune Sartenais V

Redaction DOCOB confiée à Biotope suite à appel d'offre fin decembre 2006

1 commune, surface terrestre totale de 93,04 ha

en attente parution du COPIL au JO des armées

DOCOB validé sous réseve d'agrément par la défense nationale

1 commune, surface terrestre totale de 45,7 ha

site prévu dans l'appel d'offre carto d'habitat juin 2005

première rédaction AGENC, validation DOCOB 01/01/1998, DOCOB périmé

Site inclu dans l'appel d'offre pour rédaction de DOCOB mars 2006. Site finalement non retenu.

travauxd'élargissement de la route le 5 sept05, gravats jetés quasi sur Woodwardia, arret du chantier par intervention Ma

Remarques par site

extension pour Limonium sur terrains du conservatoire littoral
Projet de faire valider le plan de gestion de la réserve de ce site comme DOCOB fin 2006/2007
transfert de l'animation du CRPF à la chambre d'agriculture en juillet 2006
pilotage du site en association avec la réserve MAB Fango pilotée par le PNRC
contrat Natura signé fin 2006
Docob de décembre 1998 modifié en mai 2004 pour lever les réserves de l'armée sur certains points
juillet 2006 demande étude environnementale par MC Meric pour PLU. architecte PLU : Mme Pellegrini 04.95.32.44.49. en
actions prévues au DOCOB montées dès 2005 mais inéligibles à N2000 car déclarées à la PAC en 2005 et probablement
financement animation ONF 2005/2006 au titre IV déposé oct 05
Site inclu dans l'appel d'offre pour rédaction de DOCOB mars 2006
ouverture de piste sur Agriates par 3 quadeurs pris sur le fait par gardes du CERL, proces verbal en janv 07. CERL confie
avec C Soares pose d'une tente militaire en guise de poste de secours jusque oct 2006. en attendant mieux avis favorable
4 communes, surface terrestre totale de 6582,53 ha
Carto d'habitats sur SIG : AGENC 2002
site prévu dans l'appel d'offre carto d'habitat juin 2005
9 communes, surface totale terrestre du site : 7808,49 ha ; avec DPM : env 48000 ha
Conservatoire du littoral subventionné en 2005 pour lancement DOCOB en 2006
Biscutella rotgesii présent à proximité de ce site 12/06/06
Création site classé depuis sept 2006
ce site a été vidé de toute substance suite aux consultations, n'aurait pas du être retenu en l'état
Milieux aquatiques et chauves souris. Seul site corse à Alose
site prévu dans l'appel d'offre carto d'habitat juin 2005, carto attribuée à SIRS
projet d'extension proposé par le CRPF fin 2005, instruction extension en cours 2006
contractualisation Natura 2000 signée fin 2006
pb convention de gestion des ouvrages défensifs de la mine avec la drire
se recoupe avec le site 580
consultation extension de 8000 ha en cours sur 2006
DOCOB rédigé pour la partie Ospedale voir site FR9400583
Nouveau site 2005
Site inclu dans l'appel d'offre pour rédaction de DOCOB mars 2006
juillet 2006, contact avec G Etori CEN projet jardins filtrant sur barrage de Codole avec caisse de depot et consignations.
Attention 2 DOCOB pour ce site : Focicchia et Cambia
arrêté de biotope sur Focicchia. Demande de réduction du site par la mairie (lettre 27/09/02) à 209,1 ha
Site créé début notifié au MEDD début 2007
Actions DOCOB peu définies difficiles à mettre en oeuvre
Carto d'habitats réalisée sur papier en 2002 par L Hugot du temps où elle était bureau d'étude. Il n'a jamais été possible d'
site prévu dans l'appel d'offre carto d'habitat juin 2005, mais non retenu pour raisons financières
Réétudier les limites du site N2000 en cohérence avec la carto d'habitat et la ZNIEFF en cours par Max Boulmer. 12mai0
fin 2006 : crédits états mobilisés pour finalisation du DOCOB (subvention CERL de finalisation des DOCOB 3 sites : FR9
Proces intanté par le pdt du CRPF contre M Stefani, maire Carchetto, avec 15000 € dommages et interets... autre proces

Remarques par site

S prefet de Sartene (Marc del Grande) exige que l'on attende l'achevement du PLU (estimé automne 2007) avant de com
Rédaction DOCOB confiée à SYMBIOSA en association avec le CRPF et A Muntagnera
S prefet Sartene exige que l'on attende l'achevement du PLU (estimé automne 2007) avant de commencer les DOCOB e
G Paradis estime qu'il devrait y avoir habitat 91E0 sur ce site sur les affluents du stabiacciu : à aulne glutineux et osmond
G paradis : probabilité de mares temporaires (une grande en dehors du site et plusieurs petites dans le site)
Etude d'incidence Natura réalisée par Max Boulmer fev2007 pour le compte de BCOM sur le passage de l'emissaire futur
DOCOb prévu fin 2007 CERL
BRL ingénierie, JP Hetier 04.66.87.50.29 en charge de rédaction DOCOB. Travaux juste commencés ?
Site Natura completement inclu dans un site classé (paysage) au titre de la loi 1930 depuis fin 2006
site proposé dans l'appel d'offre carto d'habitat du 6 sept 2007 . Prestataire retenu : SIRS
Site proposé et non retenu dans l'appel d'offre DOCOB (octobre 2007) .
site proposé dans l'appel d'offre carto d'habitat du 6 sept 2007 (cartographie du périmètre étendu) et attribué au CRPF
site proposé dans l'appel d'offre DOCOB octobre 2007, lot double avec le site FR9400599. Opérateur retenu : SYMBIOSA <small>prevoir arrete prefectoraux copil</small>
Rédaction de DOCOB et de la cartographie d'habitats confiée au AAPNRC suite à appel d'offre en dec 2006
Site retenu au cours de l'appel d'offre rédaction de DOCOB mars 2006, rédaction carto d'habitat incluse
convention signée entre CERL et militaires ; convention à venir pour la gerance du site par la RN
site proposé dans l'appel d'offre carto d'habitat du 6 sept 2007 (uniquement pour la partie terrestre du site).
Suite à réunion avec D Astorg, PM LUCiani et F lapina du 12 oct 07 : relancer animation avec éventuellement ONF comm
Suite à réunion avec D Astorg, PM LUCiani et F lapina du 12 oct 07 : relancer animation avec éventuellement ONF comm
rédaction de 5 DOCOB sittelle/gypaete/autour confiée au PNRC en 2007 (même copil pour les 5 sites présidé par PNRC)
rédaction de 5 DOCOB sittelle/gypaete/autour confiée au PNRC en 2007 (même copil pour les 5 sites présidé par PNRC)
rédaction de 5 DOCOB sittelle/gypaete/autour confiée au PNRC en 2007 (même copil pour les 5 sites présidé par PNRC)
rédaction de 5 DOCOB sittelle/gypaete/autour confiée au PNRC en 2007 (même copil pour les 5 sites présidé par PNRC)
rédaction de 5 DOCOB sittelle/gypaete/autour confiée au PNRC en 2007 (même copil pour les 5 sites présidé par PNRC)
site proposé dans l'appel d'offre carto d'habitat du 6 sept 2007 . Prestataire retenu : SYMBIOSA CYRNEA
Site proposé dans un lot groupé avec la ZPS FR9410097 de l'appel d'offre DOCOB (octobre 2007) . Pas d'opérateur fina
Site proposé dans un lot groupé avec la pSIC FR9400568 de l'appel d'offre DOCOB (octobre 2007) . Pas d'opérateur fina
site proposé dans l'appel d'offre DOCOB octobre 2007, lot double avec le site FR9400601. Opérateur retenu : SYMBIOSA
Site proposé et non retenu dans l'appel d'offre DOCOB (octobre 2007)
site proposé dans l'appel d'offre carto d'habitat du 6 sept 2007 . Prestataire retenu : BIOTOPE
Site proposé dans l'appel d'offre DOCOB (octobre 2007) . Opérateur retenu : BIOTOPE
site proposé dans l'appel d'offre carto d'habitat du 6 sept 2007 . Prestataire retenu : SIRS
Site proposé dans l'appel d'offre DOCOB (octobre 2007) . Opérateur retenu : ONF
site proposé dans l'appel d'offre carto d'habitat du 6 sept 2007 . Partenaire retenu : SYMBIOSA CYRNEA
Site proposé dans l'appel d'offre DOCOB (octobre 2007) . Opérateur retenu : APIEU SYMBIOSA
Comme la délimitation de la future ZSC est plus importante que la RN, prévoir de faire réaliser cartographie des habitats
Carto d'habitats : carto approximative dans le DOCOB
Projet démesuré d'élevage caprin de référence et salle de conférence en site classé et loi littoral mené par la FRCA Sylvi
Carto d'habitat : étude Gamisans de 2007 commandée par RN Biguglia et récupérée. Etude non réalisée selon cahier de

Remarques par site

premiere carto papier réalisée au moins partiellement etude dec2001 baie de Stagnolu (FR9402010) et embouchure Sta
Biotope sous traite la synthese des données biblio faune flore et enjeux pour le compte de BRL
DOCOB retouché courant 2007 ?
terrains du conservatoire quasi exclusivement
esquisse de DOCOB rédigée en 1998 ?
site prévu dans l'appel d'offre carto d'habitat juin 2005 mais non retenu faute de crédit
13 juin 2008 réunion du comité consultatif de la RN des Tre Padule où sera présenté l'état d'avancement du plan de gest
Carto d'habitats : carto INEA de 2007 de mauvaise qualité (non intégrée à la couche SIG) rendue fin 2008
Site pressenti pour un suivi confié à l'OEC
Site pressenti pour un suivi confié à l'OEC
Site pressenti pour un suivi confié à l'OEC
Site pressenti pour un suivi confié à l'OEC avec le site FR9410109
proposer la carto habitat pour commentaire au CRPF
Site pressenti pour un suivi confié à l'OEC
DOCOB fini depuis 3 ou 4 ans en attente accord mairie pour COPIL de validation. nécessité de réactualiser quelque peu
sites FR9402002, FR9402003, FR9402004, à proposer animation ONF suite à COPIL prévu fin septembre 2009
sites FR9402002, FR9402003, FR9402004, à proposer animation ONF suite à COPIL prévu fin septembre 2009
carto réalisée en 2000 sur papier et MAPINFO. Mauricette va la récupérer. maintenir néanmoins le site dans l'appel d'offr
Présidence etat confirmée au COPIL du 26 juin 2008
Carto à étendre sur la zone d'extension potentielle vers Evisa. subvention directe ONF fin 2008 pour le complément de ca
Récupérer carto de Carole PIAZZA missionnée par S Martinez : maj carto de mai 2008.
Projet de rocade de St Florent qui doit passer à proximité immédiate du site (itinéraire encore non précisément défini)
copil commun sites FR9410084, FR9412002, FR9412003, FR9412006, FR9410107 le 15 oct 08
copil commun sites FR9410084, FR9412002, FR9412003, FR9412006, FR9410107 le 15 oct 08
copil commun sites FR9410084, FR9412002, FR9412003, FR9412006, FR9410107 le 15 oct 08
copil commun sites FR9410084, FR9412002, FR9412003, FR9412006, FR9410107 le 15 oct 08
copil commun sites FR9410084, FR9412002, FR9412003, FR9412006, FR9410107 le 15 oct 08
COPIL conjoint avec site FR9400603 et FR9410109, date estimée fin 2008 non arrêtée
COPIL commun FR9400568 et FR9410097 au 22oct08
Site proposé dans un lot groupé avec la ZPS FR9410097 de l'appel d'offre DOCOB sept 2008
COPIL commun FR9400568 et FR9410097 au 22oct08
pb inondation parcelles agricoles suite à etiage d'été et pluie d'automne : agric font intervenir pelle pour ouvrir le gru. pb à
Suite au copil du 30/10/8 A Muntagnera sera probablement désigné comme opérateur. attente délibération ZICAVO pour
actualisation de la cartographie d'habitat en aout 2011 dans le cadre du travail réalisé pour le DOCOB. Actualisation non
Présidence COPIL et maitrise ouvrage docob pris durant COPIL du 19 nov08
Présidence COPIL et maitrise ouvrage docob pris durant COPIL du 18 nov08
COPIL commun tous les sites de Ste Lucie 24/06/08
AAPNRC gerent une AOT sur Roscana
prévoir COPIL début 2009 et plan de restauration A crispa
COPIL à prévoir 2009

Remarques par site

COPIL à prévoir en urgence en 2009 à présent que le PLU est bouclé
Reformatage du site à faire en basculant la partie marine sur le nouveau site marin
en attente confirmation autorité militaire pour opérateur DOCOB (pas d'autorité mandatée pour décider présente en copie)
Reformatage du site à faire en basculant la partie marine sur le nouveau site marin
rapport d'étape Inea remis à Diren en 2006 / actualisation par Inea décidée en Copil du 10/07/08
le 10/07/08
Probabilité extension sur terrains à gauche de la route en allant aéroport
Reformatage du site à faire en basculant la partie marine sur le nouveau site marin
Reformatage du site à faire en basculant la partie marine sur le nouveau site marin
Redécoupage du site proposé par Torre à instruire courant 2009
COPIL à réunir début 2009 avec ZPS aiguille de bavella
Revoir les contours du site Natura 2000 car plusieurs habitats ont été omis
Site proposé dans un lot groupé avec la ZPS FR9410097 de l'appel d'offre DOCOB 2008. opérateur retenu : ENDEMYS
Site proposé dans un lot groupé avec la ZPS FR9410097 de l'appel d'offre DOCOB sept 2008. ENDEMYS retenu
COPIL du 13/09/08 : la commune s'engage présidence et maîtrise d'ouvrage DOCOB
Désengagement du maire de la présidence et de la maîtrise ouvrage DOCOB par mail 26jan09 à confirmer en COPIL
action d'urgence à prévoir (exclus lis martagon) suite à COPIL du 20/05/09
réunion préparatoire au COPIL (loi DTR) s'est tenue le 27 nov07 où les élus de Ghisonnacia et d'Aleria ont décliné présidence
partie Asco : premier DOCOB périmé rédigé par ONCFS, rédaction nouveau DOCOB suite à appel d'offre 2008
discussion avec Mauricette. Site à étudier + sérieusement sur démarche avant de recontacter ONF : prévoir expertise hydro
Proposition d'extension du site envoyée par ONF juillet 2009
Etat désigné lors du COPIL du 18 juin 2009
carto attribuée à Max Boulmer suite à appel d'offre fin 2005. Travail jamais effectué, cloture du dossier signifié à M Boulmer
Plan de gestion de la Réserve équivalent DOCOB
Prévoir "COPIL" limité à la partie Corscia pour valider le diagnostic du DOCOB à l'automne 2009. Pb COPIL non réalisé car
dossier FEADER déposé juillet 2009 pour financer complément de DOCOB sur les fiches actions
Ancienne surface du site 43,4 ha, modifiée suite à Natura 2000 en mer
Ancienne surface du site avant fusion avec n2000 en mer : 121 ha dont 1,03 ha de surface terrestre
première date de désignation comme ZSC le 26/10/2004 sur 5787 ha, ensuite modifié par Natura 2000 en mer et nouvelle
appel d'offre carto 2009, Herve GOMILA retenu
COPIL 25/11/09 présentation projet conservatoire du littoral et de la carto G Paradis
Commentaires : 80 % en RN + 20 % CELRL
Suite au COPIL du 20/01/2010, phase d'animation Natura 2000 par l'ONF sur la base du DOCOB validé 2003 et révision par
animateur officieux du site Natura via l'action Floride alors que le DOCOB va être mis en révision
réunion COPIL le 13/11/2009 nouvelle présidence JL Chiappini et MO= PNRC ; dossier FEADER prévu
réunion COPIL le 13/11/2009 nouvelle présidence JL Chiappini et MO= PNRC
1er docob rédigé par MTDA/DDAF 2B/DIREN validé 10/12/2004, révision en cours appel offre 2009
financement d'un 1/2 poste d'animateur au PNRC pour les 2 sites Natura et la réserve MAB suite au COPIL 15 dec09
plan de gestion réserve fera office de DOCOB
COPIL du 13/11/2009 a modifié la présidence et maîtrise d'ouvrage DOCOB

Remarques par site

<p>rédaction DOCOB : PNRC en régie</p> <p>Cette partie terrestre est à réaliser.</p> <p>sous-traitance à l'OEC pour coordonner appel offre carto (GT DREAL OEC du 11 mai 2010)</p> <p>Cette partie terrestre est à réaliser.</p> <p>sous-traitance à l'OEC pour coordonner appel offre carto (GT DREAL OEC du 11 mai 2010)</p> <p>cartographie partielle car site traité expérimentalement en 1997. Seule la partie terrestre est à réaliser. sous-traitance à l'OEC</p> <p>site à retirer de la convention DREAL OEC d'après le GT DREAL OEC du 11 mai 2010</p> <p>fin été 2006, gros conflit de personne entre le maire de la commune et F Torre du CRPF. Envisager de sortir le CRPF du site</p> <p>Carto d'habitat : ancienne carto sur SIG. Pas de rapport de rendu sur ancienne carto. Révision carto par Biotope courant 2011</p> <p>courrier de relance au CELRL le 2/12/2010 fait mais rien de neuf le 9 mars 2011</p> <p>Vu SP2A le 24/03/11 : relancer CEL mais dossier non prioritaire</p> <p>vu avec SP2A le 24/03/11 : COPIL fin sept 2011</p> <p>à l'initiative du PNRC (Pauline PERALDI) démarche charte forestiere de territoire, groupes de travaux en cours avec CRPF</p> <p>2 parties sur le site : Olmeta et Murraciale</p> <p>Carto d'habitat de tres mauvaise qualité non recevable. pertes et profits pour l'instant, Caroline Massoni va essayer de convaincre le maire</p> <p>arrêté attributif subvention du 18/11/10 pour CEL pour élaboration DOCOB (recrutement vacataire)</p> <p>En attente courrier d'EVISA pour déclencher procédure d'extension redécoupage du site Natura FR9400576 suite au COPII</p> <p>lettre SP au PCG le 17/06/11/voir réponse PCG du 4/07/11 sur serveur</p> <p>sites FR9400574, FR9412010, FR9402018, FR9410023 : docob rédigés par l'OEC</p> <p>sites FR9400574, FR9412010, FR9402018, FR9410023 : docob rédigés par l'OEC</p> <p>sites FR9400574, FR9412010, FR9402018, FR9410023 : docob rédigés par l'OEC</p> <p>sites FR9400574, FR9412010, FR9402018, FR9410023 : docob rédigés par l'OEC</p> <p>revision docob demandée lors du copil du 26 juin 2011</p> <p>présidence et maitrise ouvrage définies au COPIL du 21/10/2011</p> <p>instruction PSG Acouleze nov 2011, CF. PSG 56 ha sur Castifao. Techniciens CRPF : Torre. dossier odarc 2007, dérangé par la commune</p> <p>sur la partie Nord du site (Capo lauroso) terrains apprtiennent mairie Ste Marie Figanielle qui ne participe pas. négociation en cours</p> <p>Hostilité de la commune de Lecci à la procédure Nat 2000</p> <p>contexte local difficile avec le sieur Canarelli</p> <p>absence de CR du COPIL du 13/10/2010 en attente aupres du CGal</p> <p></p> <p>parcelles soumises au régime forestier déclarées à la PAC sur la tourbière</p> <p>courrier aux membres du COPIL fin octobre 2011 signifiant la reprise présidence par Etat</p> <p>DOCOB validé en COPIL le 13/10/2010/ CR CG reçu début juill 11/ AP DOCOB pris/DOCOB et AP docob diffusé le 4/08/11</p> <p></p> <p>gros conflit de voisinage pour acces à certaines parcelles. etude incidence Nat 2000et loi sur l'eau potentiellement impliquée</p> <p>erreur sur date AP copil signalée à la SP le 6/07/11 (rectification faite par la pref)</p> <p>élaboration DOCOB (assignation opérateur à faire par commune carto) et demande de subvention au titre du FEDER</p> <p></p> <p>CC peut faire demande subvention pour animation + prochain copil début 2011</p> <p>/lettre de relance à la CC en décembre 2010 suite lettre de décembre DP relancer en avril 2011 si rien ne vient (S/P le 9/11/10)</p> <p>(M. Ginasily, le 10 juin) indique à DP que du fait du départ de Mme Martinetti vers au CG et vers d'autres missions (elle est en congé)</p> <p>Animation PNRC 2010 financée sur crédits Etat/pour 2011, le PNRC doit présenter un dossier FEDER</p> <p>rédaction DOCOB par A Muntagnera dans la continuité du projet pastoral</p>
--

Remarques par site

intégrer dans COPIL projet pastoral CDA 2A (en cours de rédaction aoutr 2011)
COIL cuscione du 23 sept 2011 désastreux. Pas de DOCOB distribué, fiches actions minimalistes, présence des grands
DOCOB validé en COPIL le 13/10/2010/ CR CG reçu début juill 11/ AP DOCOB pris/DOCOB et AP docob diffusé le 4/08/
Mettre en place la révision après la réuniion du 21/10/2011
suite au COPIL 21/10/2011, révision du DOCOB en régie par l'OEC avec assistance ONF
Pb de fréquentation équestre. M Buresi, auteur de "l'hippodrome de Tenutella" se plaint que piste qu'il a ouvert sur les du
Pb de fréquentation équestre suite. voir mail du 23/11/2011 au format txt dans le répertoire doc techniques du site FR94
appel d'offre carto 2009, BIOTOPE retenu
carto d'habitats : revision par appel d'offre carto 2009, BIOTOPE retenu
Carto d'habitats : Biotope en appel d'offre fin 2005, restituée 2008
Carto d'habitats : carto réalisée par SIRS en 2006/2007
partie Corscia : Carto d'habitats : appel d'offre carto 2009, BIOTOPE retenu
partie Bonifatu : carto commandée appel d'offre oct 2008, SIRS. en attente de corrections suite passage CSRPN avant in
carto d'habitat attribuée par appel d'offre habitat dec 2007 société SIRS. Plusieurs malfaçons et entre autre pas assez c
Carto d'habitat : appel d'offre carto 2009, BIOTOPE retenu
Carto d'habitat : Biotope en 2005, restitution 2008
carto incomplete : 64 ha de cartographiés carto aout 2004 par MTDA
carto d'habitats UBO, appel d'offre carto 2008
validation DOCOB prévue COPIL du 21/10
carto d'habitats commandée au CRPF lors de l'appel d'offre DOCOB de mars 2006. La carto n'a pas subi le processus de
Carto d'habitat Biotope, appel d'offre 2007.
négociation en cours entre collectivités pour OGS/1 agent CG à disposition CC Alta Rocca
blocage municipalité sur le secteur de la mare temporaire (pb avec propriétaire qui veut construire) en attente éléments p
Carte de vegetation réalisée en 2001 par Max Boulmer, à transformer en carto d'habitat. révision carto appel offre 2011
Carto d'habitats : actualisation carto appel d'offre 2008 : UBO retenue sur site et alentours. périmetre demandé 300 ha
relance COPIL utile ? Compte tenu des restrictions budgétaires 2012, se contenter d'une veille écologique
Carto d'habitats : appel d'offre carto 2009, SIRS retenu
Carto d'habitats : etude dec2001 et baie de Stagnolu et et embouchure Stabiacciu (FR9400586) à numeriser par Biotope
Carto d'habitats : Symbiosa et Paradis appel d'offre dec 2007
Carto d'habitats : carto d'habitat faite par Max Boulmer irrécupérable
Carto d'habitats : confiée à BIOTOPE lors de l'appel d'offre carto 2011
carto d'habitats : carto MTDA incomplete : 900 ha de cartographiés. Revision carto BIODIVERSITA appel d'offre 2008 sa
Prochain COPIL validation diagnostic revision DOCOB début fevrier (avant periode de réserve élections presid). envoi DO
COPIL de validation DOCOB estimé pour juin 2012
2011 : fin des travaux d'aménagements prévus par le DOCOB sur le site. Travaux prévus en 2 tranches
Coup de fil du sous prefet de Corte (T Constant) qui doute de la conformité des aménagements. prévoir visite de réception
Erosion plage de Tenutella : en oct 2011 on informe CCne et Jean Alfonsi qu'on ne pourra rien faire contre suite au rappo
site groupé avec FR9400587, FR9400591, FR9402015, FR9402016, FR9410021 et FR9410022
En attente ccls Analyse Stratégique régionale pour le milieu marin
Site A REPRENDRE DANS LE GROUPE FR9400570, FR9402013 et FR9412009

Remarques par site

convention triennale d'animation Natura 2000 signée 2 aout 2011
COPIL du 19/01/2012 : validation diagnostic et présentation principales orientations des fiches actions
sites FR9402002, FR9402003, FR9402004, à proposer animation ONF suite à COPIL prévu fin septembre 2009
transfert de l'animation du CRPF à la chambre d'agriculture en juillet 2006
convention triennale d'animation Natura 2000 signée en septembre 2011 avec CRPF sur les deux sous parties du site
Carto à étendre sur la zone d'extension potentielle. subvention directe ONF fin 2008
Partie Asco : premier DOCOB périmé rédigé par ONCFS, rédaction nouveau DOCOB suite à appel d'offre 2008
Partie Bonifatu : carto commandée appel d'offre oct 2008, SIRS. en attente de corrections suite passage CSRPN avant i
Partie Corscia : Carto d'habitats : appel d'offre carto 2009, BIOTOPE retenu
premier "DOCOB" ou plan de gestion validé le 23/11/2000 ?
Carto d'habitats : Symbiosa et Paradis appel d'offre dec 2007
élaboration DOCOB (désignation opérateur à faire par Commune Corte) et demande de subvention au titre du FEADER
Conciliation activite equestre Mme Billiet. Possibilité d'exercer sur le site sans passer par les milieux dunaires. Voir courri
site groupé avec FR9400587, FR9400591, FR9402015, FR9402016, FR9410021 et FR9410022
Etude zone humide programmée par J Culioli
création copil repoussé à mise en œuvre N2000 en mer, nécessité accompagnement Biotope réalisation Docob
Attention : Travailler conjointement avec FR9400586
en attente de demande FEADER pour rédaction DOCOB à partir plan de gestion étang de Biguglia
24/03/11 : OEC ns informe que révision DOCOB terminée (paiement solde FEADER). Prolongation de contrat fin 2011 d
Depuis 2011, animation Nat 2000 uniquement sur la partie Lava du site
réunion pour définir Pdce et animation Nat 2000 dans locaux de la capa le 01/02/2011
étude paysagère (actions 5 et 6 docob) action initialement financée à 18000 €, à laquelle CCne a renoncé car projet simil
Carto d'habitats : appel d'offre carto 2009, BIOTOPE retenu
vérifier engagement part état financement du DOCOB. dossier 50 % FEADER 50 % état, engagement part état intouvabl
Réunion Copil pour révision le 22/02/2012 en mairie de Vezz
copil conjoint 22/02/2012 rospa sorba et fium'orbo : nouvelle presidence et revision DOCOB
premier DOCOB validé le 06/01/2005
copil conjoint 22/02/2012 rospa sorba et fium'orbo : nouvelle presidence et revision DOCOB
premier DOCOB validé le 18/11/2003
premier DOCOB validé le 04/04/2003.
travail de rédaction du DOCOB commence début 2012
Nouveau procès intanté par G Alfonsi à propos divagation bétail. Maire Carpineto ne participe pas au COPIL à cause de
Visite de réception des aménagements fevrier 2012. Aménagements Ok
info OEC du 11/02/11 : révision docob/lettre du directeur avec avis positif adressé à N.Bouette
courrier aux membres du COPIL fin octobre 2011 signifiant la reprise présidence par Etat
dernier COPIL le 22/06/11 (J,Culioli) en attente de la demande de subvention au titre du FEADER
Reformatage du site à faire en basculant la partie marine sur le nouveau site marin FR9402010
mars 2012 : accord sous prefet pour engager COPIL du site été 2012
pb avec la CCne qui n'assure pas la maitrise présidence et M ouvrage animation. Doit repasser sous la coupe de l'état
nécessité carto d'habitat car diagnostic insuffisant. CCne va faire carto sur subvention DOCOB non entierement utilisée (

Remarques par site

COPIL 27/07/2012 : définition Pdc COPIL e MOge animation Natura
FR9400591, FR9400609, FR9402015, FR9402016, FR9410021 et FR9410022
attente dossier d'animation PNRC
AP DOCOB et DOCOB diffusés le 4/08/2011
organiser COPIL pour reprendre la main Pdce et MOge animation docob d'ici fin 2012
COPIL prévu fin 2012
prévoir COPIL fin 2012 pour définir présidence et MOge animation et nécessité ou non de relancer l'animation
prévoir animation N2000 pour 2013
Action financée : Cartographie d'habitats . date de programmation : 26/08/2011 . montant : 8970 € . date prévisionnelle de fin : 26/08/2011
Action financée : Cartographie d'habitats . date de programmation : 26/08/2011 . montant : 8216,52 € . date prévisionnelle de fin : 26/08/2011
Action financée : Cartographie d'habitats . date de programmation : 26/08/2011 . montant : 23860,20 € . date prévisionnelle de fin : 26/08/2011
Action financée : Cartographie d'habitats . date de programmation : 26/08/2011 . montant : 15177,24 € . date prévisionnelle de fin : 26/08/2011
Action financée : Cartographie d'habitats . date de programmation : 26/08/2011 . montant : 5681 € . date prévisionnelle de fin : 26/08/2011
Action financée : Cartographie d'habitats . date de programmation : 29/08/2011 . montant : 17377,88 € . date prévisionnelle de fin : 29/08/2011
Action financée : Animation site . date de programmation : 05/09/2011 . montant : 11900 € . date prévisionnelle de fin : 05/09/2011
Action financée : Restauration écologique Ricanto 2ieme tranche . date de programmation : 01/01/2010 . montant : 1000 € . date prévisionnelle de fin : 01/01/2010
Action financée : convention triennale d'animation site . date de programmation : 22/09/2011 . montant : 7500 € . date prévisionnelle de fin : 22/09/2011
Action financée : Aménagement du site 2nde tranche . date de programmation : 02/01/2011 . montant : 62977 € . date prévisionnelle de fin : 02/01/2011
Action financée : convention triennale d'animation site . date de programmation : 24/10/2011 . montant : 5985 € . date prévisionnelle de fin : 24/10/2011
Action financée : Animation site . date de programmation : 01/01/2011 . montant : 7500 € . date prévisionnelle de fin : 01/01/2011
Action financée : Animation site . date de programmation : 01/01/2011 . montant : 7500 € . date prévisionnelle de fin : 01/01/2011
Action financée : Animation site . date de programmation : 01/01/2011 . montant : 16000 € . date prévisionnelle de fin : 01/01/2011
Action financée : convention triennale d'animation site . date de programmation : 16/07/2012 . montant : 18800 € . date prévisionnelle de fin : 16/07/2012
Action financée : dossier fontaine Madrecca . date de programmation : 09/11/2011 . montant : 22575,25 € . date prévisionnelle de fin : 09/11/2011
Action financée : Rédaction DOCOB . date de programmation : 01/10/2011 . montant : 45000 € . date prévisionnelle de fin : 01/10/2011
Action financée : Rédaction DOCOB . date de programmation : 01/02/2012 . montant : 7500 € . date prévisionnelle de fin : 01/02/2012
Action financée : Révision DOCOB . date de programmation : 01/06/2011 . montant : 47289,84 € . date prévisionnelle de fin : 01/06/2011
Action financée : Travaux de restauration écologique . date de programmation : 13/09/2010 . montant : 25191 € . date prévisionnelle de fin : 13/09/2010
Action financée : Animation site . date de programmation : 01/01/2012 . montant : 50000 € . date prévisionnelle de fin : 01/01/2012
à part le pb du PLU, site où il n'y a rien à faire sinon une veille écologique ; compte tenu des restrictions budgétaires dossier en attente
Action financée : Convention triennale d'animation . date de programmation : 25/09/2011 . montant : 12000 € . date prévisionnelle de fin : 25/09/2011
Action financée : Convention triennale d'animation . date de programmation : 24/07/2012 . montant : 12000 € . date prévisionnelle de fin : 24/07/2012
Action financée : Etude hydraulique tourbiere . date de programmation : 16/08/2012 . montant : 100000 € . date prévisionnelle de fin : 16/08/2012
Action financée : Nettoyage et signalétique . date de programmation : 01/01/2013 . montant : 15000 € . date prévisionnelle de fin : 01/01/2013
Action financée : Rédaction DOCOB . date de programmation : 01/11/2012 . montant estimatif : 15000 € . dossier groupe de travail en attente
Action financée : Rédaction DOCOB . date de programmation : 01/11/2012 . montant estimatif : 15000 € . dossier groupe de travail en attente
La DREAL s'est engagée à co-financer (en dehors de la rédaction du DOCOB) la remise à niveau de la carto d'habitats d'ici fin 2012
CEN pressenti pour rédaction DOCOB (mission confiée par CERL)
refuge pietrapiana sur la commune de venaco, gros projet gite HQE déposé par le PNRC pour étude incidence en dec 2011
Action financée : Rédaction DOCOB . date de programmation : 15/11/2011 . montant : 12800 € . date prévisionnelle de fin : 15/11/2011

Remarques par site

Suite à la réunion COPIL du 16/2/2011 le CPIE de Corte a réagi et souhaiterait que la présidence et la MO soient portées
en principe validation docob le 19/03/2013 mais il y a un risque que le COPIL ne soit pas assez étoffé
Action financée : Actions truite, cynips et astragale à préciser . date de programmation : 01/01/2013 . montant : 15000 €
CARTHAM carto habitats marins en cours de validation
SIG carto habitat terrestre de qualité médiocre rendue fin 2008 - CARTHAM pour habitats marins en cours de validation
Copil désignation présidence pour l'animation retardée compte tenu des échéances électorales à la demande du CG2A
Action financée : Mise en défens porcins . date de programmation : 01/01/2013 . montant : 10000 € . date prévisionnelle
suivi site transféré à la DDTM2B en oct 2013
Action financée : Animation site . date de programmation : 01/04/2013 . montant : 51275 € . date prévisionnelle de fin : 2
Action financée : Restauration site de Cappiciolu . date de programmation : 01/11/2007 . montant : 27939,58 € . date pré
Action financée : Animation site . date de programmation : 01/09/2013 . montant : 35210 € . date prévisionnelle de fin : 2
Action financée : Animation site . date de programmation : 01/09/2013 . montant : 11000 € . date prévisionnelle de fin : 2
Action financée : Convention triennale d'animation . date de programmation : 24/07/2013 . montant : 12000 € . date prév
Action financée : Etude préliminaire réintroduction écrevisses . date de programmation : 01/10/2013 . montant : 3000 € .
Action financée : Animation site . date de programmation : 01/09/2013 . montant : 25800 € . date prévisionnelle de fin : 2
Action financée : revision docob. montant : 27375 € . date prévisionnelle de fin : 2011. Travail non affecté, association A
revision docob. appel d'offre DDTM 2B.ENDEMYS recruté pour Stella (12500 €) et CEN recruté pour Tenda (8250 €)
Suite COPIL 16/2/2011 CPIE de Corte souhaite présidence et MO portées par VENACO. organiser réunion automne 20
Action financée : Etude franchissabilité du barrage . date de programmation : 01/01/2014 . M ouvrage : Etat (DDTM 2B)
Action financée : Restauration gîte à chiroptère . date de programmation : 01/01/2014 . M ouvrage : DDTM 2B . montant
démission de l'animatrice au 1er ou 15 septembre 2013. Embauche d'une nouvelle animatrice au 1/10/2013
Agence des aires marines rédigera docob ; vérifier si ils rédigeront docob partie terrestre. On ne sait pas quand ils comm
Action financée : Etude aménagement Tanghiccica . date de programmation : 01/01/2013 . M ouvrage : Etat (DDTM 2B) .
carto d'habitats commandée par appel d'offre DREAL été 2013. lot affecté à Biotope
Projet APB dans le cadre de la SCAP (instruction DREAL)
copil 07/10/2013. Maire de Sisco garde présidence du Copil et Commune animation du Docob . Un groupe de travail doit
Action financée : Cartographie d'habitats . date de programmation : 01/08/2013 . M ouvrage : Etat (DREAL) . montant : 9
carto d'habitat du CEN non réalisée selon le cahier des charges 2006, travail inévaluable et non intégrable en l'état
Action financée : Cartographie d'habitats . date de programmation : 01/08/2013 . M ouvrage : Etat (DREAL) . montant : 7
Action financée : Cartographie d'habitats . date de programmation : 01/08/2013 . M ouvrage : Etat (DREAL) . montant : 8
arrêté attributif subvention du 18/11/10 pour CEL pour élaboration DOCOB (recrutement vacataire) prorogé jusqu'au 30 a
animation DOCOB : prés+MO CG 2A en Copil du 5/12/12
Action financée : Cartographie d'habitats . date de programmation : 01/08/2013 . M ouvrage : Etat (DREAL) . montant : 9
Action financée : Cartographie d'habitats . date de programmation : 01/08/2013 . M ouvrage : Etat (DREAL) . montant : :
Action financée : Cartographie d'habitats, complément partie Ouest . date de programmation : 01/08/2013 . M ouvrage : E
Action financée : Cartographie d'habitats Canella Favona et alentours . date de programmation : 01/08/2013 . M ouvrage

Remarques par site

Action financée : Cartographie d'habitats . date de programmation : 01/08/2013 . M ouvrage : Etat (DREAL) . montant : 2
Action financée : Animation site 2013/2015 . date de programmation : 08/07/2013 . M ouvrage : Etat . montant : 95220 €
Fiche action DOCOB n°D2 : Ecogardes. 2 écogardes de juillet à septembre.8000 € TTC, 25% état, 75 % Ccne Alta Rocca
demission du Pdt de copil pierre François Angelini ; un autre élu de Galeria fera le remplacement (tel avec Mady Torre).
Action financée : Restauration site Portigliolo . date de programmation : 01/01/2014 . montant : 30000 € . date prévisionn
premier DOCOB validé le 01/05/2003. Révision à partir de 2010. DOCOB révisé valide à partir du 19 février 2013.
Action financée : Arrachage griffe de sorciere . date de programmation : 15/06/2013 . M ouvrage : Etat (DDTM 2B) . mon
demission du Pdt de copil pierre François Angelini
Action financée : Sentier Fango . date de programmation : 26/11/2013 . M ouvrage : commune de Manso . montant : 77
Action financée : Action DOCOB à préciser . date de programmation : 01/01/2013 . montant : 020000 € . date prévisionn
Action financée : convention triennale d'animation 2013-2015 . date de programmation : 04/06/2013 . montant : 26250 €
Validation du diagnostic du DOCOB COPIL du 05/07/2013
Action financée : Cartographie d'habitats . date de programmation : 01/08/2013 . M ouvrage : Etat (DREAL) . montant : 8
Action financée : Nettoyage et mise en défens des dunes à préciser . date de programmation : 01/01/2013 . montant : 50
Préfet coordonateur à désigner - Groupé avec FR9400574, FR9410023 et FR9412010
Action financée : Rédaction DOCOB . date de programmation : 15/11/2011 . montant : 7500 € . date prévisionnelle de fin
c'est cool
Commentaires : copil conjoint avec ZSC 9400603 rivière de la solenzara
COPIL conjoint avec site FR9400603 et FR9410109
DOCOB terminé mais non validé en COPIL !
définition présidence COPIL et maitrise d'ouvrage animation au COPIL du 28 janvier 2014
groupe de travail sur les fiches action à inscrire au document d'objectifs (DOCOB) du site , visite sur site l'ap midi
qualité travail rendu par ENDEMYS laisse à désirer. Gros point noir : toujours les rejets de la STEP
COPIL de validation de la révision du DOCOB le 14/11/2014.

Remarques par site



Remarques par site




Remarques par site



Remarques par site




Remarques par site



fre carto)

Remarques par site



Remarques par site



Remarques par site



tion en prestataire de la collectivité ?)

ancement indicatif à préciser
t à confirmer

et plan de financement

2013

2013

2013

2013

appel d'offre DREAL cartographie d'habitats 2013

Remarques par site

13

13 à 2015

e carpobrotus : 2000€ sur 2013 et 300€ sur 2014

n OEC (L Sorba) favorable. Avis DREAL favorable.

d'habitats 2013

Financements par sites

FINANCEMENTS des sites Natura

N° site	Date engagement du financement	Objet	Montant total
FR9400582	01/01/2000	Rédaction DOCOB	30 489,00
FR9400582	02/09/2008	Expertise écologique	7 200,00
FR9400582	04/06/2010	Rédaction DOCOB	40 000,00
FR9400582	01/04/2013	Animation site	51 275,00
FR9400582	01/01/2014	projet pastoral ; action à finaliser	10 000,00
FR9400582	27/06/2014	Ecogardes	8 000,00

Financements par sites

type de financement	Statut financement	Action prévue au DOCOB Oui/Non	action en cours de réalisation Oui/Non	Remarque	Maitre d'œuvre
Autre	Soldé	Non	Oui		PNRC
Autre	Programmé	Non	Oui	dans le cadre	A Muntagnera
Autre	cours de verser	Non	Oui	groupe techni	A Muntagnera
Autre	cours de verser	Non	Oui	onvention d'ans	Alta Rocca et C
contrat N2000 ou équiv		Oui	Non		
contrat N2000 ou é	Soldé	Oui	Oui	sept ; 2 écoga	CCAR

Financements par sites

				a+20
Maitre d'ouvrage	Année prévisionnelle de réalisation	date de réalisation	N° d'action dans le DOCOB	Montant Fonds etat
Etat	01/01/2000	2005		30 489,00
DIREN	2008	2008	6	13 110,0
CCne Alta Rocca	2011	2012	8	20 000,0
CCne Alta Rocca	2015	2013		41 020,00
CCAR	2015			8 000,00
CCAR	06/07/1905	2014		2 000,00

Financements par sites

a+25

% Fonds état	montant FEADER	% FEADER	Autre fond 1	Montant autre fond 1	% autre fond 1	Autre fond 2
100,00	0,00	0,00		0,00	0,00	
100,00	0,00	0,00		0,00	0,00	
50,0	20 000,0	50,00		0,00	0,00	
80,00	0,00	0,00	CCAR	10 255,00	20,00	
80,00	0,00	0,00	CCAR	2 000,00	20,00	
25,00	0,00	0,00	CCAR	6 000,00	75,00	

Financements par sites

a+30

a+32

Montant autre fond 2	% autre fond 2	Autre fond 3	Montant autre fond 3	% autre fond 3
0,00	0,00		0,00	0,00
0,00	0,00		0,00	0,00
0,00	0,00		0,00	0,00
0,00	0,00		0,00	0,00
0,00	0,00		0,00	0,00
0,00	0,00		0,00	0,00

N° européen du site (FR= France, 94 = Corse puis suit le n° du site)	DPT	Nom de la Zone natura	Type de site (Directive habitats= SIC ou ZSC et Directive Oiseaux =ZPS)	milieu terrestre (au sens - de 50% marin) marin (au sens + de 50% milieu marin)	OBS sites mixtes	Dates Arrêtés ministériels ZSC/ZPS ou SIC	Surface	Arrêtés Préfectoraux COPIL	1 ère réunion COPIL après AP selon loi DTR	Présidence COPIL loi DTR	Maîtrise Ouvrage DOCOB loi DTR	Etat du DOCOB	Date validation DOCOB en COPIL	Arrêtés Préfectoraux approbation DOCOB	Structure animatrice du site (ou date animation prévue)
FR9400568	2B	Cap Corse Nord et Iles Finocchiarola, Giraglia, Capense (côte de Macinaggio à Centuri)	ZSC	terrestre		17/03/08	2685,28	AP n° 2011-158-0008 du 7/06/2011 conjoint avec ZPS 9410097	18/06/09	Etat	Etat	TERMINE	30/06/11	A FAIRE	Assoc. Finocchiarola
FR9400569	2B	Crêtes du Cap Corse Vallon de Sisco	ZSC	terrestre		17/03/08	9,17	AP n°2011-151-13 du 31/5/11	16/06/11	M. Vivoni	Commune de Sisco	REVISION EN COURS	18/02/02		2013
FR9400570	2B	Agriates	SIC	marin	mixte marin	03/08/11	29670,31								
FR9400571	2B	Etang de Biguglia	ZSC	terrestre		25/03/11	1978,32	AP modificatif n°2011-158-0007 du 7/06/11 conjoint avec ZPS FR9410101	22/06/11	F. Orlandi	Conseil Général	TERMINE A REVISER	10/01/00		RN Biguglia
FR9400572	2B	Mucchiatana	ZSC	terrestre		25/03/11	265,18	AP n°2010-74-10 du 15/03/10	11/02/10	Joseph Giansily Prés. CC Casinca	Communauté Communes Casinca	TERMINE	01/09/04	AP n°2010-75-5 du 16/03/10	Communauté Communes Casinca
FR9400573	2B	Massif du San Pedrone	ZSC	terrestre		17/03/08	731,80	AP n°2007-255-8 du 12/09/07	10/06/08	Etat	Etat	TERMINE	01/10/2002 (Cambria) 30/06/2005 (Focchichia)		CRPF
FR9400574	2A/2B	Porto / Scandola Revellata / Calvi Calanches de Piana (zone terrestre et marine)	SIC	marin	mixte marin	SIC	50226,90	AP n°047/2011 PREMAR du 19/05/2011	30/05/11	Etat	Etat	EN COURS			
FR9400575	2B	Caporalino Monte San Angelo di Lano-Pianu Maggiore	ZSC	terrestre		17/03/08	1144,30	AP n°2007-256-5 du 13/09/07	21/07/10	Etat	Etat	REVISION EN COURS	01/03/02		2012
FR9400576	2A/2B	Massif montagneux du Cinto	ZSC	terrestre		25/03/11	13806,00	AP n°2008-148-1 du 27/05/08	26/06/08	Etat	Etat	EN COURS			2012
FR9400577	2B	Rivière et vallée du Fango (FD)	ZSC	terrestre		25/03/11	18964,00	AP n°2007-255-9 du 12/09/07 conjoint avec ZPS FR9412004	20/02/09	Pierre-François Angelini 2° adjoint au maire de Galéria	PNRC	TERMINE	20/02/09	AP n°2009-156-7 du 5/06/09, diffusé le 30/07/09	PNRC sandra.carcione@orange.fr 06.18.50.56.83
FR9400578	2B	Massif du Rotondo	ZSC	terrestre		25/03/11	15295,89	AP n°2010-314-0008 du 10/11/10	09/12/10	Antoine ORSINI adjoint au maire de Corte	Commune de Corte	EN COURS			2013
FR9400579	2B	Monte d'Oro-Vizzavona	ZSC	terrestre		25/03/11	2553,14	AP n°2007-255-10 du 12/09/07				TERMINE	14/12/05		ONF
FR9400580	2B	Marais del Sale, zones humides périphériques et forêt littorale de Pìnia	ZSC	terrestre		17/03/08	691,08	AP n°2010-153-6 du 2/06/10 conjoint avec ZPS FR9410098	12/02/08	M. Giudici maire de Ghisonnaccia, Conseiller Général	CG2B	TERMINE	25/06/09	AP n°2009-330-1 du 26/11/09	désignation animateur à faire par CG2B
FR9400581	2B	Etang de Palo et cordon dunaire	ZSC	terrestre		17/03/08	218,07	AP n°2007-255-5 du 12/09/07				TERMINE	07/05/04		2013
FR9400582	2A/2B	Plateau du Coscione et massif de l'Incidine	ZSC	terrestre		17/03/08	11228,30	AP n° 2008-0702 du 30/06/08	30/10/08	Antoine Pirelli maire de Quenza le 30/10/08	Communes de l'Alta Rocca	EN COURS			2012
FR9400583	2A	Forêt de l'Ospedale	ZSC	terrestre		17/03/08	732,76	AP n°2011 117-0007 du 27/04/11	réunion prévue le 21/10/2011			TERMINE	01/12/01		2013
FR9400584	2A	Marais de Lavu Santu et littoral de Fautea	ZSC	terrestre		17/03/08	92,00	AP n°08-0131 du 11/02/08 conjoint avec ZSC 585-606-607	24/06/08	Jean-Jacques Panunzi Prés. CG2A	Conseil Général 2A	TERMINE	13/10/10	216-0002 du 4/08/2011,	2012

N° européen du site (FR= France, 94 = Corse puis suit le n° du site)	DPT	Nom de la Zone natura	Type de site (Directive habitats= SIC ou ZSC et Directive Oiseaux =ZPS)	milieu terrestre (au sens - de 50% marin) marin (au sens + de 50% milieu marin)	OBS sites mixtes	Dates Arrêtés ministériels ZSC/ZPS ou SIC	Surface	Arrêtés Préfectoraux COPIL	1 ère réunion COPIL après AP selon loi DTR	Présidence COPIL loi DTR	Maîtrise Ouvrage DOCOB loi DTR	Etat du DOCOB	Date validation DOCOB en COPIL	Arrêtés Préfectoraux approuvés par le DOCOB	Structure animatrice du site (ou date animation prévue)
FR9400610	2A	Embouchure du Taravo, plage de Tenutella, étang de Tanchiccia	ZSC	terrestre		17/03/08	126,74	AP n°08-0328 du 3/04/08	10/07/08	Paul-Antoine Caicutoli Prés. CC du Taravo	Communauté de communes du Taravo	REVISION EN COURS	04/04/2003		Communauté de communes du Taravo le 10/07/08
FR9400611	2A/2B	Massif du Renoso	ZSC	terrestre		25/03/11	6106,57	AP n°09-232 du 20/03/09	18/11/08	Jean-Luc Chiappini Prés. PNRC	PNRC	TERMINE	20/04/11	A FAIRE	PNRC
FR9400612	2A	Punta Calcina	ZSC	terrestre		17/03/08	7,84	AP n°08-0132 du 11/02/08				TERMINE	27/02/02		2013
FR9400613	2A/2B	cavités à chauves souris de Castifao-Muracciale-Olmeto di Tuda et Coggia-Temuli (4 sites éclatés)	ZSC	terrestre		17/03/08	20,98					TERMINE	19/03/03		GCC
FR9400614	2B	Région de Furiani et Monte Canarino	ZSC	terrestre		17/03/08	2,22					TERMINE	25/11/03		GCC
FR9400615	2A	Delta de l'Osù et Punta di Benedettu et Mura dell'Unda	ZSC	terrestre		17/03/08	114,43								
FR9400616	2A	Junipéraie de Porto-Pollo et plage de Cupabia	ZSC	terrestre		17/03/08	323	AP n°07-1723 du 19/11/07	10/07/08	Caicutoli Prés. CC du Taravo	Communauté de communes du Taravo	EN COURS			2013
FR9400617	2B	Dunes de Pruneta -Canniccia	ZSC	terrestre		17/03/08	21,96	AP n°2006-214-2 du 2/08/06	16/12/10	Marc-Antoine Nicolai Maire Cervione	Communauté de communes de la Costa Verde	TERMINE	14/03/06	AP n°2010-336-0001 du 2/12/10	communauté de communes de la Costa Verde
FR9400618	2B	Marais/tourbières du Valdo et de Baglietto	ZSC	terrestre		25/03/11	110,56	AP n°2009-363-6 du 29/12/09	20/01/10	Jacques COSTA Maire Moltifao	Commune de Moltifao	TERMINE A REVISER	28/10/03		ONF
FR9400619	2A	Campo dell' Oro (Ajaccio)	ZSC	terrestre		25/03/11	42,88	AP n°08-0327 du 3/04/08	25/11/08	Ruggeri Conseiller	Conseil Général 2A	TERMINE	29/09/10	-0009 du 27/12/10	CG 2A
FR9402001	2A	Campomoro-Senetosa	ZSC	terrestre		17/03/08	2106,48	AP n°2006-1429 du 19/10/06	24/09/07	Jean-Jacques Panunzi Prés. CC2A	Conseil Général 2A	EN COURS			2013
FR9402002	2B	Forêt territoriale de Rospa Sorba (partie sud-est)	ZSC	terrestre		17/03/08	237,94	AP n°2011-109-0014 du 19/04/11 conjoint avec ZSC FR9402003				TERMINE	18/11/03		ONF
FR9402003	2B	Forêt territoriale du Fium'Orbu (partie sud-est)	ZSC	terrestre		17/03/08	155,2	AP n°2011-109-0014 du 19/04/11 conjoint avec ZSC FR9402002				TERMINE	06/01/05		ONF
FR9402004	2B	Chênaie verte et Juniperaie de la Tartagine	ZSC	terrestre		25/03/11	513,37	AP n°2007-255-4 du 12/09/07				TERMINE	30/10/03		2013
FR9402005	2B	Châtaigneraie et ruisseaux de Castagniccia	ZSC	terrestre		17/03/08	265,43	AP n°2008-148-2 du 27/05/08	10/06/08	Etat	Etat	TERMINE	03/11/10	AP n°2010-336-0005 du 2/12/10	A muntagnera
FR9402006	2B	Stations à choux insulaires de Barbaggio et Poggio d'Oletta	ZSC	terrestre		17/03/08	67,18	AP n°2007-297-13 du 24/10/07				TERMINE	01/07/05		2013
FR9402007	2B	Station botanique à botrychium simple du Bozzio	ZSC	terrestre		25/03/11	1840,5	AP n° 2009-322-9 du 18/11/09	14/01/10	Etat	Etat	EN COURS			2013
FR9402008	2A	Lac de Creno	ZSC	terrestre		17/03/08	15,3	AP n°09-233 du 20/03/09	19/11/08	Nicolas Rutily maire d'Orto	PNRC	TERMINE	16/12/10	2011-175-0002 du 24/06/11, diffusé le	PNRC
FR9402009	2A	Mare temporaire de Musella / Bonifacio	ZSC	terrestre		17/03/08	16,75	AP n°07-1652 du 29/10/07	réunion prévue le 28/10/2011 à 10 h			EN COURS			2013
FR9402010	2A	Baie de Stagnolu /Golfu di Sognu /Golfe de Porto-Vecchio	SIC	marin	mixte marin	SIC	2074	AP n°191-2010 du 9/11/10	09/12/10	Etat	Etat	EN COURS			

N° européen du site (FR= France, 94 = Corse puis suit le n° du site)	DPT	Nom de la Zone natura	Type de site (Directive habitats= SIC ou ZSC et Directive Oiseaux =ZPS)	milieu terrestre (au sens - de 50% marin) marin (au sens + de 50% milieu marin)	OBS sites mixtes	Dates Arrêtés ministériels ZSC/ZPS ou SIC	Surface	Arrêtés Préfectoraux COFIL	1 ère réunion COFIL après AP selon loi DTR	Présidence COFIL loi DTR	Maîtrise Ouvrage DOCOB loi DTR	Etat du DOCOB	Date validation DOCOB en COFIL	Arrêtés Préfectoraux approbation DOCOB	Structure animatrice du site (ou date animation prévue)
FR9402011	2B	Anciennes galeries de mines de Lozari / Belgodere (chauevsouris)	ZSC	terrestre		17/03/08	12,56					TERMINE	12/12/05		GCC
FR9402012	2A	Capo di feno	ZSC	terrestre		25/03/11	1485	AP n°08-00224 du 17/03/08	09/06/09	Etat	Etat	TERMINE	10/02/11	AP n°2011-216-0005 du 4/08/2011, diffusé le 4/08/11	2012
FR9402013	2B	Plateau du Cap corse	SIC	marin		SIC	178265								
FR9402014	2B	Grand herbier de la côte orientale	SIC	marin		SIC	43079	AP n°190/2010 du 9/11/10	31/05/11	président de la CTC	CTC				
FR9402015	2A	Bouches de Bonifacio et Iles des Moines	SIC	marin		SIC	94612								
FR9402016	2A	Pointe de Senetosa et prolongements	SIC	marin		SIC	3535								
FR9402017	2A	Golfe d'Ajaccio	SIC	marin		SIC	47374								
FR9402018	2A/2B	Capu Rossu Scandola Pointe de la Revellata Canyon de Calvi	SIC	marin		SIC	74139	AP n°047/2011 PREMAR du 19/05/2011	30/05/11	Etat	Etat	EN COURS			
FR9410021	2A	Iles Lavezzi, Bouches de Bonifacio	ZPS	marin	mixte marin	30/10/08	98941,0								
FR9410022	2A	Iles cerbicale	ZPS	marin	mixte marin	17/03/05	4996,6								
FR9410023	2A/2B	Golfe de Porto et presqu'île de Scandola	ZPS	marin	mixte marin	26/10/04	25586,5	AP n°047/2011 PREMAR du 19/05/2011	30/05/11	Etat	Etat	EN COURS			
FR9410084	2B	Vallée de la Restonica	ZPS	terrestre		26/10/04	6430	AP n°2008-144-1 du 23/05/08 conjoint avec ZPS 10107-2002-2003-2006	15/10/2008 Prés.Pnrc : 13/11/2009	Jean-Luc Chiappini Prés. PNRC	PNRC	EN COURS			2012
FR9410096	2A	Iles Sanguinaires Golfe d'Ajaccio	ZPS	marin	mixte marin	30/10/08	80000	AP n°07-0610 du 21/05/07 (terrestre) AP à revoir ? (mixte)				TERMINE	16/12/04	AP n°07-0629 du 22/05/07	
FR9410097	2B	Iles Finocchiarola et Côte Nord	ZPS	terrestre		17/03/05	932,7	AP n° 2011-158-0008 du 7/06/2011 conjoint avec ZPS 9410097	18/06/09	Etat	Etat	TERMINE	30/06/11	A FAIRE	Association finocchairola
FR9410098	2B	Etang d'Urbino	ZPS	terrestre		26/10/04	2377	AP n°2010-153-6 du 2/06/10 conjoint avec ZSC FR9400580	22/10/10	M.Giudici, démissionnaire (souhaite que ce soit l'OECC)	CG mais A revoir	EN COURS			
FR9410101	2B	Etang de Bigulia	ZPS	terrestre		26/10/04	1808,09	AP modificatif n°2011-158-0007 du 7/06/11 conjoint avec ZPS FR9410101	22/06/11	F. Orlandi	Conseil Général	EN COURS	10/01/00		RN Biguglia
FR9410107	2B	Haute vallée d'ASCO, forêt de TARTAGINE, aiguilles de Popolasca	ZPS	terrestre		26/10/04	8514	AP n°2008-144-1 du 23/05/08 conjoint avec ZPS 0084-2002-2003-2006	15/10/2008 Prés.Pnrc : 13/11/2009	Jean-Luc Chiappini Prés. PNRC	PNRC	EN COURS			2013
FR9410109	2A	Aiguilles de Bavella	ZPS	terrestre		26/10/04	1873	AP n°2008-0703 du 30/06/08 conjoint ZSC 9400603							2013
FR9410113	2A/2B	Forêts Territoriales de Corse	ZPS	terrestre		25/04/06	13223,4								2013
FR9412001	2A	colonie de Goéland Audouin (Larus Audouinii) d'Aspretto / Ajaccio	ZPS	terrestre	mixte terrestre	12/09/03	1,6	Arrêté Min.Défense du 5-10-07	28/06/05	Etat	Etat	TERMINE	04/12/06	AP n°07-0611 du 21/05/07	DREAL

N° européen du site (FR= France, 94 = Corse puis suit le n° du site)	DPT	Nom de la Zone natura	Type de site (Directive habitats= SIC ou ZSC et Directive Oiseaux =ZPS)	milieu terrestre (au sens - de 50% marin) marin (au sens + de 50% milieu marin)	OBS sites mixtes	Dates Arrêtés ministériels ZSC/ZPS ou SIC	Surface	Arrêtés Préfectoraux COFIL	1 ère réunion COFIL après AP selon loi DTR	Présidence COFIL loi DTR	Maîtrise Ouvrage DOCOB loi DTR	Etat du DOCOB	Date validation DOCOB en COFIL	Arrêtés Préfectoraux approbation DOCOB	Structure animatrice du site (ou date animation prévue)
FR9412002	2B	Haute vallée de la Scala di Santa Régina	ZPS	terrestre		22/08/03	498,6	AP n°2008-144-1 du 23/05/08 conjoint avec ZPS 0107-0084-2003-2006	15/10/2008 Prés.Pnrc : 13/11/2009	Jean-Luc Chiappini Prés. PNRC	PNRC	EN COURS			2012
FR9412003	2B	Cirque de Bonifatu	ZPS	terrestre		22/08/03	1135,5	AP n°2008-144-1 du 23/05/08 conjoint avec ZPS 0107-0084-2002-2006	15/10/2008 Prés.Pnrc : 13/11/2009	Jean-Luc Chiappini Prés. PNRC	PNRC	EN COURS			2012
FR9412004	2B	Haute vallée du Fango	ZPS	terrestre		22/08/03	1277,7	AP n°2007-255-9 du 12/09/07 conjoint avec SIC 9400577	20/02/09	Pierre-François Angelini 2 ^e adjoint au maire de Galéria	PNRC	TERMINE	20/02/09	AP n°2009-156-6 du 5/06/09, diffusé le 30/07/09	PNRC sandra.carcione@orange.fr 06.18.50.56.83
FR9412005	2A	Haute vallée du Fium Grossu	ZPS	terrestre		22/08/03	1492	AP n°09-234 du 20/03/09	25/02/09	Jean-Luc Chiappini Prés. PNRC	PNRC	TERMINE	16/12/10	AP n°2011-178-0008 du 27/06/11	PNRC
FR9412006	2B	Haute vallée du Verghello	ZPS	terrestre		05/01/06	1528,8	AP n°2008-144-1 du 23/05/08 conjoint avec ZPS 0107-0084-2002-2003	15/10/2008 Prés.Pnrc : 13/11/2009	Jean-Luc Chiappini Prés. PNRC	PNRC	EN COURS			2012
FR9412007	2B	Vallée du Regino	ZPS	terrestre		05/01/06	3713	AP n°2008-28-5 du 28/01/08	29/05/08	Lionel Mortini maire de Belgodere Prés. CC de E cinque pieve renouvelé le 10/10/2010	Communauté de Communes de E cinque Pieve renouvelé le 10/10/2010	TERMINE	10/12/10	AP n°2010-349-0003 du 15/12/10	Communauté de Communes de E cinque Pieve le 10/10/2010
FR9412008	2A/2B	Chênaies et pinèdes de Corse	ZPS	terrestre		05/01/06	473	AP n°2008-325-8 du 20/11/08	19/02/09	Etat	Etat	TERMINE	28/07/09	AP n°2009-252-3 du 9/09/09 diffusé avec DOCOB en 10/2009	2012
FR9412009	2B	Plateau du cap Corse	ZPS	marin		30/10/08	85 406								
FR9412010	2A/2B	Capu Rossu, Scandola, Revellata, Calvi	ZPS	marin		30/10/08	99 542	AP n°047/2011 PREMAR du 19/05/2011	30/05/11	Etat	Etat	EN COURS			

**TABLEAU DE BORD NATURA 2000 EN CORSE
SITES TERRESTRES - MIXTES - MARINS DU 8/12/2015**

DONNEES SITES	
SITES 2A	36
SITES 2B	41
SITES INTERDEPARTEMENTAUX	11
TOTAL SITES	88
ZPS TERRESTRES (directive oiseaux)	14
ZPS MIXTES (directive oiseaux)	5
ZPS MARINES (directive oiseaux)	2
SOUS TOTAL directive oiseaux	21
ZSC TERRESTRES (directive habitats)	52
SIC TERRESTRES (directive habitats)	3
SIC MIXTES (directive habitats)	1
SIC MARINS (directive habitats)	11
SOUS TOTAL directive habitats	67
TOTAL SITES	88
SITES TERRESTRES	69
SITES MIXTES	2
SITES MIXTES MAJORITAIREMENT MARINS	17
TOTAL SITES	88
SITES Arrondissement AJACCIO	12
SITES Arrondissement SARTENE	28
SITES Arrondissement CORTE	48
TOTAL SITES	88
DONNEES COPIL	
ARRETES PREFECTORAUX DE COPIL	79
ARRETES PREFECTORAUX DE COPIL CONJOINTS (33 sites)	57
COPIL REUNIS AVANT LOI DTR	26

**SI VOUS MODIFIEZ CE TABLEAU
SAISIR LA DATE DE MISE A JOUR
DANS LE TITRE**

	2014	2015
DOCOB VALIDES, TERMINES	55	64
SITES EN ANIMATION	42	45

COPIL REUNIS / LOI DTR	57
TOTAL COPIL REUNIS	83
SITES PRESIDENCE / MO ETAT / LOI DTR	29
SITES PRESIDENCE / MO CT / LOI DTR	52
AUTRES DONNEES	
SITES GERES PAR DDTM 2B	15
SITES GERES PAR DDTM 2A	14
SITES GERES PAR DREAL	26
SITES TERRESTRES GERES PAR OEC	14
SITES MARINS GERES PAR OEC	19
SITES TERRESTRES EN REVISION	0
SITES TERRESTRES EN ANIMATION	45
CONTRATS NATURA 2000	

ETAT DES DOCOB	DOCOB NON DEBUTE	DOCOB EN COURS	DOCOB TERMINE	REVISION EN COURS	NOMBRE SITES
SITES Directive Habitats non marins					
ZSC	2	2	48	0	52
SIC Terrestre	1	0	2	0	3
SIC mixte majoritairement terrestre	0	1	0	0	1
SOUS TOTAL	3	3	50	0	56
SITES Directive Oiseaux non marins					
ZPS mixtes majoritairement terrestres	0	0	1	0	1
ZPS terrestres	0	1	13	0	14
SOUS TOTAL	0	1	14	0	15
SITES MIXTES MAJORITAIREMENT MARINS					
SIC	0	11	0	0	11
ZPS	1	5	0	0	6
SITES MARINS					
ZPS MARINES (directive oiseaux)					
SIC marin					
SOUS TOTAL	1	16	0	0	17
TOTAL GENERAL	4	20	64	0	88

Total DOCOB terminé

64

90% des sites terrestres ont un DOCOB terminé

% des sites terrestres ont un DOCOB en Animation

ETAT DES DOCOB	DOCOB NON DEBUTE	DOCOB EN COURS	DOCOB TERMINE	REVISION EN COURS
TOTAL GENERAL %	4,5%	23,5%	73,0%	0,0%
	DOCOB NON DEBUTE	DOCOB EN COURS	DOCOB TERMINE	REVISION EN COURS
SITES TERRESTRES %	4,0%	6,0%	90%	0,0%
SITES MARINS	6	94	0	0
SITES TERRESTRES EN ANIMATION	64%			
SITES TERRESTRES SANS ANIMATION	36%			
Prévisions de sites en animation pour 2016	55			

coût animations exemples pour FEADER 2015-2020

dossier animation	nb sites	cout par site et par an
ZPS Gypaète	6	21126
vallée regino	1	28290
		coût moyen feder

20 sites terres suivis par état sur 71
rajouter environ 5 sites qui ne marchent pas on arrive à 25
Soit 46 sites suivis par des collectivités

on va prendre une base de 7000 € (8000 est un peu élevé, un grand site détail con
Soit 4 sites x 7000/an= 322000
Pendant 6 ans (2015 à 2020) 1932000
coût total estimé animation = 2 millions d'€ pour 6 ans

coût animations exemples pour FEADER 2015-2020

dont feder
cout par site et par an en €
4916
11320
8118

cerné)

Nbre de sites (Meedd m)	N°SPN	DPT	Nom de la Zone (ou de la sous zone)	Type de site	milieu terrestre (au sens - de 50% marin) marin (au sens + de 50% milieu marin)	Surface
1	FR9400586	2A	embouchure du Stabiaccu, Domaine public maritime et îlot Ziglione	SIC	terrestre	196,90
1	FR9400578	2B	Massif du Rotondo	ZSC	terrestre	15295,89
1	FR9402011	2B	Anciennes galeries de mines de Lozari / Belgodere (chauves-souris)	ZSC	terrestre	12,56
1	FR9400570	2B	Agriates	SIC	mixte (maj marin)	29670,31
1	FR9400574	2A/2B	Porto / Scandola Revellata / Calvi Calanches de Piana (zone terrestre et marine)	SIC	mixte (maj marin)	50226,90

coût gestion-travaux hors MAEC estimatif par site

1	FR9410023	2A/2B	Golfe de Porto et presqu'île de Scandola	ZPS	mixte (maj marin)	25586,5
1	FR9410096	2A	Iles Sanguinaires Golfe d'Ajaccio	ZPS	mixte (maj marin)	80000
1	FR9410097	2B	Iles Finocchiarola et Côte Nord	ZPS	mixte (maj terre)	932,7
1	FR9400568	2B	Cap Corse Nord et Iles Finocchiarola, Giraglia, Capense (côte de Macinaggio à Centuri)	ZSC	terrestre	2685,28
1	FR9400573	2B	Massif du San Pedrone partie Cambia	ZSC	terrestre	731,80
1	FR9400575	2B	Caporalino Monte San Angelo di Lano-Pianu Maggiore	ZSC	terrestre	1144,30
1	FR9400576	2A/2B	Massif montagneux du Cinto partie Asco	ZSC	terrestre	13806,00

coût gestion-travaux hors MAEC estimatif par site

1	FR9400580	2B	Marais del Sale, zones humides périphériques et forêt littorale de Pinia	ZSC	terrestre	691,08
1	FR9400581	2B	Etang de Palo et cordon dunaire	ZSC	terrestre	218,07
1	FR9400594	2A	Sites à <i>Anchusa crispa</i> de l'Embouchure du Rizzanèse et d'Olmeto	ZSC	terrestre	77
1	FR9400597	2B	Défilé de l'Inzecca	ZSC	terrestre	179,14
1	FR9400598	2B	Massif du Tenda et forêt de Stella	ZSC	terrestre	3055,84
1	FR9400599	2B	strette de Saint-Florent	ZSC	terrestre	186,3
1	FR9400600	2B	Crêtes de Teghime Poggio d'Oletta	ZSC	terrestre	258,39

coût gestion-travaux hors MAEC estimatif par site

1	FR9400602	2B	Basse vallée du Tavignano	ZSC	terrestre	770,33
1	FR9402005	2B	Châtaigneraie et ruisseaux de Castagniccia	ZSC	terrestre	265,43
1	FR9402007	2B	Station botanique à botrychium simple du Bozzio	ZSC	terrestre	1840,5
1	FR9402012	2A	Capo di feno	ZSC	terrestre	1485
1	FR9410098	2B	Etang d'Urbino	ZPS	terrestre	2377
1	FR9412001	2A	colonie de Goéland Audouin (Larus Audouinii) d'Aspretto / Ajaccio	ZPS	terrestre	1,6
1	FR9412008	2A/2B	Chênaies et pinèdes de Corse	ZPS	terrestre	473
1	FR9400571	2B	Etang de Biguglia	ZSC	terrestre	1978,32
1	FR9410101	2B	Etang de Bigulia	ZPS	terrestre	1808,09

coût gestion-travaux hors MAEC estimatif par site

1	FR9400582	2A/2B	Plateau du Coscione et massif de l'Incidine	ZSC	terrestre	11228,30
1	FR9400612	2A	Punta Calcina	ZSC	terrestre	7,84
1	FR9400615	2A	Delta de l'Osu et Punta di Benedettu et Mura dell'Unda	ZSC	terrestre	114,43
1	FR9400618	2B	Marais/tourbières du Valdo et de Baglietto	ZSC	terrestre	110,56
1	FR9400611	2A/2B	Massif du Renoso	ZSC	terrestre	6106,57
1	FR9410107	2B	Haute vallée d'ASCO, forêt de TARTAGINE, aiguilles de Popolasca	ZPS	terrestre	8514
1	FR9412002	2B	Haute vallée de la Scala di Santa Régina	ZPS	terrestre	498,6
1	FR9412003	2B	Cirque de Bonifatu	ZPS	terrestre	1135,5

coût gestion-travaux hors MAEC estimatif par site

1	FR9412005	2A	Haute vallée du Fium Grossu	ZPS	terrestre	1492
1	FR9412006	2B	Haute vallée du Verghello	ZPS	terrestre	1528,8
1	FR9410084	2B	Vallée de la Restonica	ZPS	terrestre	6430
1	FR9402009	2A	Mare temporaire de Musella / Bonifacio	ZSC	terrestre	16,75
1	FR9400606	2A	Pinarellu : dunes, étangs de Padulatu et Padulu tortu	ZSC	terrestre	133,69
1	FR9400607	2A	Baie de San Ciprianu : Etangs d'Arasu, île San Ciprianu, îlot Cornuta	ZSC	terrestre	105,9
1	FR9402001	2A	Campomoro-Senetosa	ZSC	terrestre	2106,48
1	FR9400584	2A	Marais de Lavu Santu et littoral de Fautea	ZSC	terrestre	92,00

coût gestion-travaux hors MAEC estimatif par site

1	FR9400585	2A	Iles Pinarellu et Roscana	ZSC	terrestre	20,40
1	FR9400601	2B	Aliso / Oletta	ZSC	terrestre	392,19
1	FR9400572	2B	Mucchiatana	ZSC	terrestre	265,18
1	FR9412007	2B	Vallée du Regino	ZPS	terrestre	3713
1	FR9400590	2A	Tre Padule de Suartone, Rondinara et Balistra	ZSC	terrestre	257,27
1	FR9400592	2A	Ventilègne, la Trinité de Bonifacio, Fazzio	ZSC	terrestre	1984,79
1	FR9400595	2A	Iles Sanguinaires, Plage de Lava et Punta Pellusella	SIC	terrestre	219,4
1	FR9400588	2A	Suberaie de Ceccia / Porto-Vecchio	ZSC	terrestre	1117,24

coût gestion-travaux hors MAEC estimatif par site

1	FR9402002	2B	Forêt territoriale de Rospa Sorba (partie sud-est)	ZSC	terrestre	237,94
1	FR9402003	2B	Forêt territoriale du Fium'Orbu (partie sud-est)	ZSC	terrestre	155,2
1	FR9410113	2A/2B	Forêts Territoriales de Corse	ZPS	terrestre	13223,4
1	FR9400569	2B	Crêtes du Cap Corse Vallon de Sisco	ZSC	terrestre	9,17
1	FR9400617	2B	Dunes de Prunete -Canniccia	ZSC	terrestre	21,96
1	FR9400608	2A	Mares temporaires du terrain militaire de Frasselli-Bonifacio	SIC	terrestre	116
1	FR9400603	2A/2B	Rivière de la Solenzara	ZSC	terrestre	4203,25

coût gestion-travaux hors MAEC estimatif par site

1	FR9410109	2A	Aiguilles de Bavella	ZPS	terrestre	1873
1	FR9400619	2A	Campo dell' Oro (Ajaccio)	ZSC	terrestre	42,88
1	FR9402008	2A	Lac de Creno	ZSC	terrestre	15,3
1	FR9400610	2A	Embouchure du Taravo, plage de Tenutella, étang de Tanchiccia	ZSC	terrestre	126,74
1	FR9400616	2A	Junipéraie de Porto-Pollo et plage de Cupabia	ZSC	terrestre	323
1	FR9400583	2A	Forêt de l'Ospedale	ZSC	terrestre	732,76
1	FR9400577	2B	Rivière et vallée du Fango (FD)	ZSC	terrestre	18964,00
1	FR9400587	2A	Iles Cerbicale et frange littorale	SIC	mixte (maj marin)	3697,80

coût gestion-travaux hors MAEC estimatif par site

1	FR9400591	2A	Plateau de Pertusato Bonifacio et îles Lavezzi	SIC	mixte (maj marin)	6070,6
1	FR9410021	2A	Iles Lavezzi, Bouches de Bonifacio	ZPS	mixte (maj marin)	98941,0
1	FR9400609	2A	Iles et pointe Bruzzi-étangs de Chevanu et d'Arbitru	SIC	mixte (maj terre)	358,9
1	FR9412004	2B	Haute vallée du Fango	ZPS	terrestre	1277,7
1	FR9400579	2B	Monte d'Oro-Vizzavona	ZSC	terrestre	2553,14
1	FR9400593	2A	Roccapina, Ortolo	ZSC	terrestre	1066,32
1	FR9400604	2A	Station d'Anchusa crispa de Canella	ZSC	terrestre	0,7
1	FR9400613	2A/2B	cavités à chauves souris de Castifao-Muracciole-Olmeto di Tuda et Coggia-Temuli (4 sites éclatés)	ZSC	terrestre	20,98
1	FR9400614	2B	Région de Furiani et Monte Canarincio	ZSC	terrestre	2,22

coût gestion-travaux hors MAEC estimatif par site

1	FR9402004	2B	Chênaie verte et Juniperaie de la Tartagine	ZSC	terrestre	513,37
1	FR9402006	2B	Stations à choux insulaires de Barbaggio et Poggio d'Oletta	ZSC	terrestre	67,18
78						

coût gestion-travaux hors MAEC estimatif par site

préfet concerné	arrondissement	Partenariats Gestion DDTM ou OEC	Priorités organisation COPIL /installation officielle	Présidence COPIL loi DTR	Maîtrise Ouvrage DOCOB loi DTR	Opérateur DOCOB
2A	sartène	DDTM 2A	copil installé	Maire de Porto-Vecchio	Mairie de Porto-Vecchio	à désigner
2B	corte	OEC	copil installé	Antoine ORSINI adjoint au maire de Corte	Commune de Corte	Chargée de mission mairie de Corté
2B	corte			CC Cinque Pieve	CC Cinque Pieve	GCC
2B	corte	OEC		Etat	Etat	AAMP (en parallèle Parc Marin)
2B	corte	OEC	copil installé	Etat	Etat	OEC

coût gestion-travaux hors MAEC estimatif par site

2B	Corté	OEC	copil installé	Etat	Etat	OEC
2A	ajaccio	OEC	copil installé	Etat	Etat	AAMP
2B	corte	OEC	copil installé	Etat	Etat	ENDEMYS
2B	corte	OEC	copil installé	Etat	Etat	ENDEMYS
2B	corte		copil installé	Etat	Etat	CRPF
2B	corte	OEC	copil installé	Etat	Etat	BIOTOPE
2B	corte		copil installé	Etat	Etat	ONF partie Bonifatu (aof 2009) et Evisa (aof 2008)

coût gestion-travaux hors MAEC estimatif par site

2B	corte		copil installé	Etat	Etat	CELRL BRL Ingénierie
2B	corte			Etat	Etat	CELRL
2A	sartène		copil installé	Etat	Etat	ENDEMYS
2B	corte		copil installé	Etat	Etat	BIOTOPE
2B	corte	DDTM 2B	copil installé	Etat	Etat	Tenda : CEN Forêt de Stella : ENDEMYS
2B	corte		copil installé	Etat	Etat	SYMBIOSA
2B	corte	DDTM 2B	copil installé	Etat	Etat	Endemys

coût gestion-travaux hors MAEC estimatif par site

2B	corte	DDTM 2B	copil installé	Etat	Etat	CRPF
2B	corte	DDTM 2B	copil installé	Etat	Etat	Max boulmer ingénieur + DREAL
2B	corte		copil installé	Etat	Etat	BIOTOPE
2A	ajaccio	DDTM 2A	copil installé	Etat	Etat	APIEU
2B	corte		copil installé	Etat	Etat	CEN Corse
2A	ajaccio		copil installé	Etat	Etat	AAPNRC
2B	corte		copil installé	Etat	Etat	ONF
2B	corte	OEC	copil installé	F. Orlandi	Conseil Général	Conseil Général 2B
2B	corte	OEC	copil installé	F. Orlandi	Conseil Général	CG 2B

coût gestion-travaux hors MAEC estimatif par site

2A	sartène		copil installé	Francois DOMINICI maire de Zicavo	Communauté de Communes de l'Alta Rocca le 30/10/08	A Muntagnera
2A	sartène	OEC	copil installé	Francois MOSCONI Maire de Conca	Commune de Conca	
2A	sartène		copil installé	Georges Gianni maire de Lecci	Commune de Lecci	à désigner
2B	corte	en lien avec DDTM 2B	copil installé	Jacques COSTA Maire Moltifao	Commune de Moltifao	ONF
2A	ajaccio	DDTM 2A	copil installé	Jacques COSTA Prés. PNRC	PNRC	BIOTOPE
2B	corte		copil installé	Jacques COSTA Prés. PNRC	PNRC	PNRC
2B	corte		copil installé	Jacques COSTA Prés. PNRC	PNRC	PNRC
2B	corte		copil installé	Jacques COSTA Prés. PNRC	PNRC	PNRC

coût gestion-travaux hors MAEC estimatif par site

2A	ajaccio		copil installé	Jacques COSTA Prés. PNRC	PNRC	PNRC
2B	corte		copil installé	Jacques COSTA Prés. PNRC	PNRC	PNRC
2B	corte		copil installé	Jacques COSTA Prés. PNRC	PNRC	PNRC
2A	sartène	OEC	copil installé	Jean Charles Orsucci maire de Bonifacio	Mairie de Bonifacio	ENDEMYS
2A	sartène	DDTM 2A	copil installé	Jean-Jacques Panunzi Prés. CG2A	Conseil Général 2A	AAPNRC CREN
2A	sartène	DDTM 2A	copil installé	Jean-Jacques Panunzi Prés. CG2A	Conseil Général 2A	CELRL
2A	sartène		copil installé	Jean-Jacques Panunzi Prés. CG2A	Conseil Général 2A	CELRL
2A	sartène	DDTM 2A	copil installé	Jean-Jacques Panunzi Prés. CG2A	Conseil Général 2A	CELRL

coût gestion-travaux hors MAEC estimatif par site

2A	sartène	DDTM 2A	copil installé	Jean-Jacques Panunzi Prés. CG2A	Conseil Général 2A	CELRL
2B	corte	DDTM 2B	copil installé	Jean-Pierre Leccia maire d'Oletta renouvelé pour l'animation	Commune d'Oletta (renouvelé pour l'animation)	SYMBIOSA
2B	corte	DDTM 2B	copil installé	Joseph Giansily Prés. CC Casinca	Communauté Communes Casinca	CELRL
2B	corte	DDTM 2B		Lionel Mortini maire de Belgodere Prés. CC de E cinque pieve renouvelé le 10/10/2010	Communauté de Communes de E cinque Pieve renouvelé le 10/10/2010	SYMBIOSA
2A	sartène	OEC	copil installé	M, ORSUCCI Maire de Bonifacio	Commune Bonifacio	à désigner
2A	sartène	OEC	copil installé	M, ORSUCCI Maire de Bonifacio	Commune Bonifacio	à désigner
2A	ajaccio		copil installé	M. Garredo (élu d'Appietto)	CAPA	APIEU
2A	sartène	DDTM 2A	copil installé	M. Georges Mela Maire de Porto- Vecchio	Commune Porto-Vecchio	SYMBIOSA

coût gestion-travaux hors MAEC estimatif par site

2B	corte	OEC	copil installé	M. Ghionga Pierre	CTC	ONF
2B	corte	OEC	copil installé	M. Ghionga Pierre	CTC	ONF
2A	ajaccio	OEC	copil installé	M. Ghionga Pierre	CTC	OEC/ONF
2B	corte	OEC	copil installé	M. Vivoni	Commune de Sisco	ENDEMYS
2B	corte	OEC	copil installé	Marc-Antoine Nicolai Maire Cervione	Communauté de communes de la Costa Verde	OEC
2A	sartène		copil installé	Ministère Défense	Ministère Défense	CELRL
2A	sartène	OEC	copil installé	Mrs Toma et Pietri	Communauté de Communes de l'Alta Rocca le 30/10/08	à désigner

coût gestion-travaux hors MAEC estimatif par site

2A	sartène	OEC	copil installé	Mrs Toma et Pietri	Communauté de Communes de l'Alta Rocca le 30/10/08	à désigner
2A	ajaccio		copil installé	Nathalie Ruggeri Conseiller Général 2A	Conseil Général 2A	CELRL
2A	ajaccio		copil installé	Nicolas Rutily maire d'Orto	PNRC	PNRC
2A	ajaccio	DDTM 2A	copil installé	Paul-André Caïcutoli Prés.CC du Taravo	Communauté de communes du Taravo	SYMBIOSA
2A	ajaccio	DDTM 2A	copil installé	Paul-André Caïcutoli Prés.CC du Taravo	Communauté de communes du Taravo	ENDEMYS
2A	sartène	OEC	copil installé	Pierre Ghionga , Président de l'OEC, conseiller exécutif à la CTC	Collectivité territoriale de Corse	ONF
2B	corte	DDTM 2B	copil installé	Pierre-François Angelini 2° adjoint au maire de Galéria	PNRC	CRPF
2A	sartène	OEC	copil installé	président de la CTC	CTC	OEC

coût gestion-travaux hors MAEC estimatif par site

2A	sartène	OEC	copil installé	président de la CTC	CTC	OEC
2A	sartène	OEC	copil installé	président de la CTC	CTC	OEC
2A	sartène	OEC	copil installé	président de la CTC	CTC	OEC
2B	corte	DDTM 2B	copil installé	Thierry ACQUAVIVA conseiller municipal de Galéria	PNRC	CRPF
2B	corte					ONF
2A	sartène	OEC	Blocage, dans l'attente projet d'aménagement du site classé de Roccapina par la mairie de sartène 2014			
2A	sartène	DDTM 2A	EN COURS			MAX BOULMER
2B	corte					GCC
2B	corte					GCC

coût gestion-travaux hors MAEC estimatif par site

2B	corte	DDTM 2B	Prévu 2014			ONF
2B	corte	DDTM 2B				INEA

coût gestion-travaux hors MAEC estimatif par site

Etat du DOCOB	côût travaux gestion hors MAEC sur FEADER 2015 à 2020	DOCOB non commencé en 2014	Nom de la Zone (ou de la sous zone)
A faire	20000		SIC FR9400586 embouchure du Stabiaccu, Domaine public maritime et îlot Ziglione
EN COURS	50000	estimatif docob non fini	SIC FR9400578 Massif du Rotondo
TERMINE	0	travaux déjà faits	Anciennes mines de Lozari / Belgodere (chauves- souris)
EN COURS	50000	synergie avec travaux terrains du Conservatoire probables	SIC FR9400570 Agiates
EN COURS	30000	synergie avec travaux Conservatoire probables	SIC FR9400574 Porto / Scandola Revellata / Calvi Calanches de Piana

coût gestion-travaux hors MAEC estimatif par site

EN COURS	0		ZPS FR9410023 Golfe de Porto et presqu'île de Scandola
EN COURS	30000	gros des travaux dans les tuyaux ou faits	ZPS FR9410096 Iles Sanguinaires Golfe d'Ajaccio
TERMINE	45000	synergie avec travaux terrains du Conservatoire probables	ZPS FR9410097 Iles Finocchiarola et Nord Cap Corse
TERMINE	30000	synergie avec travaux terrains du Conservatoire probables	ZSC FR9400568 Cap Corse Nord et Iles Finocchiarola, Giraglia, Capense (côte de Macinaggio à Centuri)
TERMINE	20000		ZSC FR9400573 Massif du San Pedrone
REVISION TERMINEE	30000		ZSC FR9400575 Caporalino Monte San Angelo di Lano-Pianu Maggiore
TERMINE	60000	mesures forestières ; dépresage fiche action 2 calcul pour 30 ha et brûlage dirigé	SIC FR9400576 Massif montagneux du Cinto

coût gestion-travaux hors MAEC estimatif par site

TERMINE	30000	synergie avec travaux terrains du Conservatoire probables	ZSC FR9400580 Marais del Sale, zones humides périphériques et forêt littorale de Pinia
TERMINE	15000	synergie avec travaux terrains du Conservatoire probables	ZSC FR9400581 Etang de Palo et cordon dunaire
TERMINE	200000	fiche B2.2 et 3. et 4. du Docob avec estimation à posteriori pour 3 sites à Anchusa	ZSC FR9400594 Sites à Anchusa crispa de l'Embouchure du Rizzanèse et d'Olimeto
TERMINE	0		ZSC FR9400597 Défilé de l'Inzecca
REVISION EN COURS 2 lots suite appel d'offres Octobre 2013 - 1 partie Tenda - 1 partie forêt de Stella	30000		ZSC FR9400598 Massif du Tenda et forêt de Stella
TERMINE	20000	fiche action A2 hors MAEC	ZSC FR9400599 Strette de Saint-Florent
validé	30000	A1.2. rénovation sources et C1.1. ouverture des milieux hors MAEC	ZSC FR9400600 Crêtes de Teghime Poggio d'Oletta

coût gestion-travaux hors MAEC estimatif par site

TERMINE	80000	fiche action 9 (lutte espèces invasives) + Fiche action 10 hors MAEC (restauration ripisylve) + fiche action 14 et réalisation (farnchissabilité barrage de Cardiccia	ZSC FR9400602 Basse vallée du Tavignano
TERMINE	50000	Fiche action n° 4, 5 (gestion Ecrevisse) n° 18 sentier patrimonial	Châtaigneraie et ruisseaux de Castagniccia
validé	50000	fiches actions VC 2, GC1, GC 4	Station botanique à Petit botrychium simple du Bozzio
TERMINE	50000	synergie avec travaux terrains du Conservatoire probables	SIC FR9402012 Capo di feno
EN COURS	0		ZPS terrestre FR9410098 Etang d'Urbino
TERMINE	0	0	ZPS FR9412001 colonie de Goéland Audouin d'Aspretto
TERMINE	10000	mesures forestières non exploitation préservation d'arbres pour l'autour	ZPS terrestre FR9412008 Chênaies et pinèdes de Corse
REVISION EN COURS	40000	accueil public, gestion du site et du lido sur terrains du conservatoire	ZSC FR9400571 Etang de Biguglia
EN COURS	0		ZPS terrestre FR9410101 Etang de Bigulia

coût gestion-travaux hors MAEC estimatif par site

TERMINE	30000	mise en défends	ZSC FR9400582 Plateau du Coscione et massif de l'Incudine
A faire	0		ZSC FR9400612 Punta Calcina
EN COURS	30000	mise en défends arrières plages	ZSC FR9400615 Delta de l'Osu et Punta di Benedettu et Mura dell'Unda
TERMINE	50000	gestion des berges lutte contre espèces envahissantes	SIC FR9400618 Marais/tourbières du Valdo et de Baglietto-Moltifao
TERMINE	0		SIC FR9400611 Massif du Renoso
TERMINE	0		ZPS terrestre FR9410107 Haute vallée d'ASCO, forêt de TARTAGINE, aiguilles de Popolasca
TERMINE	0		ZPS terrestre FR9412002 Haute vallée de la Scala di Santa Régina
TERMINE	0		ZPS terrestre FR9412003 Cirque de Bonifatu

coût gestion-travaux hors MAEC estimatif par site

TERMINE	0		ZPS terrestre FR9412005 Haute vallée du Fium Grosso
TERMINE	0		ZPS terrestre FR9412006 Haute vallée du Verghello
TERMINE	0		ZPS terrestre FR9410084 Vallée de la Restonica
EN COURS	0		Mare temporaire de Musella à Bonifacio
TERMINE	40000	gestion des plages arrières plages	SIC FR9400606 Pinarellu : dunes, étangs de Padulatu et Padulu tortu
validé	10000	synergie avec travaux terrains du Conservatoire probables	ZSC FR9400607 Baie de San Ciprianu : Etangs d'Arasu, île San Ciprianu, îlot Cornuta
EN COURS	15000	synergie avec travaux terrains du Conservatoire probables	Campomoro-Senetosa
TERMINE	0		ZSC FR9400584 Marais de Lavu Santu et littoral de Fautea

coût gestion-travaux hors MAEC estimatif par site

TERMINE	0		ZSC FR9400585 Iles Pinarellu et Roscana
TERMINE	25000	restauration ripisylve et protection colonie de Chauves souris	SIC FR9400601 Aliso / Oletta
TERMINE	35000	ganivelles	SIC FR9400572 Mucchiatana
TERMINE	5000	poutils communcation	ZPS terrestre FR9412007 Vallée du Regino
EN COURS	0		ZSC FR9400590 Tre Padule de Suartone, Rondinara et Balistra
EN COURS	<u>30000</u>	synergie avec travaux terrains du Conservatoire probables	SIC FR9400592 Ventilègne, la Trinité de Bonifacio, Fazzio
TERMINE	25000	gestion de la parata (travaux rénovation)	SIC FR9400595 Iles Sanguinaires, Plage de Lava et Punta Pellusella
TERMINE	10000	mesures forestières non exploitation présevation d'arbres pour l'autour	ZSC FR9400588 Suberaie de Ceccia / Porto-Vecchio

coût gestion-travaux hors MAEC estimatif par site

TERMINE	15000	mesures forestières non exploitation présevation d'arbres pour l'autour	Forêt territoriale de Rospa Sorba
TERMINE	0	mesures forestières non exploitation présevation d'arbres pour l'autour	Forêt territoriale du Fium'Orbu
EN COURS	120000	mesures forestières non exploitation présevation d'arbres pour l'autour	ZPS terrestre FR9410113 Forêts Territoriales de Corse
TERMINE	10000	travaux en ripisylve pour la plante	ZSC FR 9400569 Crêtes du Cap Corse Vallon de Sisco
TERMINE	<u>40000</u>	<u>poursuite pose et entretien ganivelles</u>	ZSC FR9400617 Dunes de Prunete -Canniccia
TERMINE	30000	déminage, reconstitution de mares	SIC FR9400608 Mares temporaires du terrain militaire de Frasselli-Bonifacio
EN COURS	25000		ZSC FR9400603 Rivière de la Solenzara

coût gestion-travaux hors MAEC estimatif par site

EN COURS	0		ZPS terrestre FR9410109 Aiguilles de Bavella
TERMINE	<u>30000</u>	<u>réfection et entretien</u>	Campo dell' Oro/Ajaccio
TERMINE	5000	pose barrières	ZSC FR9402008 Lac de Creno
TERMINE	<u>50000</u>	<u>protection haut des plages et éradication plantes invasives (Renouée...)</u>	ZSC FR9400610 Embouchure du Taravo, plage de Tenutella, étang de Tanchiccia
TERMINE	<u>130000</u>	<u>aménagement plage cupabia</u>	Junipéraie de Porto-Pollo et plage de Cupabia
REVISION EN COURS	0		ZSC FR9400583 Forêt de l'Ospedale
REVISION EN COURS	40000	travaux de protection et éradication sur invasives sur le littoral	SIC FR9400577 Rivière et vallée du Fango (FD)
EN COURS	25000	protection des plages arrières plages ganivelles	SIC FR9400578 Iles Cerbicale et frange littorale

coût gestion-travaux hors MAEC estimatif par site

EN COURS	45000	synergie avec travaux terrains du Conservatoire probables	SIC FR9400591 Plateau de Pertusato Bonifacio et îles Lavezzi
EN COURS	0	synergie avec travaux terrains du Conservatoire probables	ZPS FR9410021 Iles Lavezzi, Bouches de Bonifacio
EN COURS	30000	synergie avec travaux terrains du Conservatoire probables	SIC FR9400609 Iles et pointe Bruzzi-étangs de Chevanu et d'Arbitru
TERMINE	0		ZPS terrestre FR9412004 Haute vallée du Fango
TERMINE À réviser	0		SIC FR9400579 Monte d'Oro-Vizzavona
A faire	30000	synergie avec travaux terrains du Conservatoire probables + terrains canarelli ?	ZSC FR9400593 Roccapina, Ortolo
TERMINE	5000	dispositifs de protection de la station	ZSC FR9400604 Station d'Anchusa crispa de Canella
TERMINE	15000	révovation dispositifs de protection	ZSC FR9400610 cavités à chauves souris de Castifao-Muracciole-Olmeto di Tuda et Coggia-
TERMINE	0		ZSC FR9400614 Région de Furiani et Monte Canarinco

coût gestion-travaux hors MAEC estimatif par site

TERMINE	0		Chênaie verte et Juniperaie de la Tartagine
TERMINE	0		ZSC FR9402006 Stations à choux insulaires de Barbaggio/Poggio d'Oletta
	1920000		

coût gestion-travaux hors MAEC estimatif par site

estimation ETP par site Animé

1

2

3

4

5



coût gestion-travaux hors MAEC estimatif par site

6

7

8

9

10

11

12



coût gestion-travaux hors MAEC estimatif par site

13

14


15

16

17

18

19



coût gestion-travaux hors MAEC estimatif par site

20

21

22

23

24

25

26

27

28

coût gestion-travaux hors MAEC estimatif par site

29

30

31


32

33

34

35

36



coût gestion-travaux hors MAEC estimatif par site

37

38

39

40

41

42

43

44

coût gestion-travaux hors MAEC estimatif par site

45

46

47


48

49

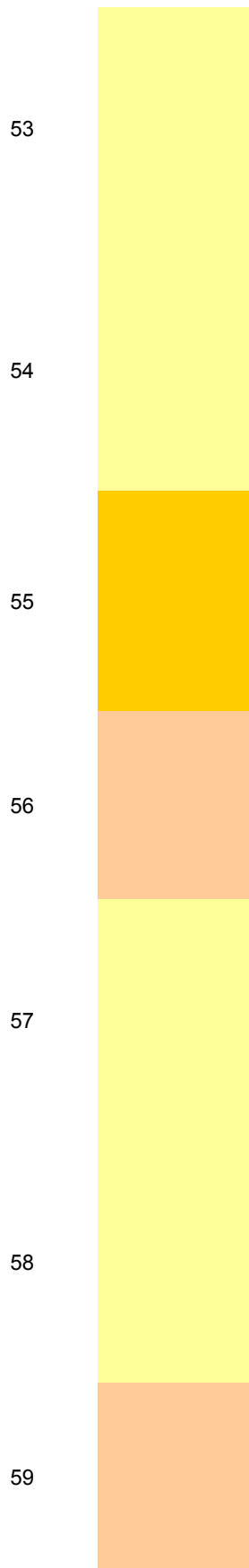
50

51

52



coût gestion-travaux hors MAEC estimatif par site



coût gestion-travaux hors MAEC estimatif par site

60

61

62


63

64

65

66

67



coût gestion-travaux hors MAEC estimatif par site

68

69

70

71

72

73

74

75

76



coût gestion-travaux hors MAEC estimatif par site

77

78

3081

SITES NATURA 2000 MARINS / MIXTES marins / MIXTES terrestres (nombre : 20 18.)

N°SPN	DPT	Préfet	Arrt.	Nom zone	Type site	marin mixte	OBS sites mixtes	surface proposée (ha)	Etat DOCOB	AM désign.	Suivi par
FR9400574	2A/2B	2A	Ajaccio	Porto, Scandola, Revellata, Calvi, Calanches de Piana (zone terrestre et marine)	SIC	MER	MIXTE marin	50227	en cours de rédaction		OEC
FR9410023	2A/2B	2A	Ajaccio	Golfe de Porto et presqu'île de Scandola	ZPS	MER	MIXTE marin	25586	en cours de rédaction	26/10/04	OEC
FR9402018	2A/2B	?	?	Capu Rossu, Scandola, Pointe de la Revellata, Canyon de Calvi	SIC	MER		74139	en cours de rédaction		IC
FR9412010	2A/2B	?	?	Capu Rossu, Scandola, Revellata, Calvi	ZPS	MER		99542	en cours de rédaction	30/10/08	IC
FR9400587	2A	2A	Sartène	Iles Cerbicale et frange littorale	SIC	MER	MIXTE marin	3698	en cours de rédaction		IC
FR9410022	2A	2A	Sartène	Iles Cerbicale	ZPS	MER	MIXTE marin	4996	en cours de rédaction	17/3/05	IC
FR9400591	2A	2A	Sartène	Plateau de Pertusato Bonifacio et îles Lavezzi	SIC	MER	MIXTE marin	6071	terminé /à réviser sous nouvelle configuration		OEC
FR9410021	2A	2A	Sartène	Iles Lavezzi, bouches de Bonifacio	ZPS	MER	MIXTE marin	98941	en cours de rédaction	30/10/08	OEC
FR9400609	2A	2A	Sartène	Iles et pointe Bruzzi Etangs de Chevanu et d'Arbitru	SIC	terrestre	MIXTE terrestre	358	en cours de rédaction		OEC
FR9402015	2A	2A	Sartène	Bouches de Bonifacio Iles des moines	SIC	MER		94612	en cours de rédaction		IC
FR9400586	2A	2A	Sartène	Embouchure du Stabiaccu, Domaine public maritime et îlot Ziglione	SIC	terrestre	MIXTE terrestre	196			IC
FR9402010	2A	2A	Sartène	Baie de Stagnolu, Golfu di Sognu, Golfe de Porto-Vecchio	SIC	MER	MIXTE marin	2074	en cours de finalisation		IC
FR9400570	2B	2B	Corte	Agriates	SIC	MER	MIXTE marin	29670			IC
FR9402013	2B	2B	Corte	Plateau du cap Corse	SIC	MER		178265			IC
FR9412009	2B	2B	Corte	Plateau du cap Corse	ZPS	MER		85406		30/10/08	IC
FR9402017	2A	2A	Ajaccio	Golfe d'Ajaccio	SIC	MER		47374			IC
FR9410096	2A	2A	Ajaccio	Iles Sanguinaires, golfe d'Ajaccio	ZPS	MIXTE marin		> 80000	terminé/approuvé (périmètre Iles initial)	30/10/08	IC
FR9412001	2A	2A	Ajaccio	Colonie de Goéland Audouin d'Aspretto	ZPS	MIXTE terrestre		2	terminé	12/9/03	IC

FR940 2014	07/01/2016 2B	2B	Corte	Grand herbier de la Côte orientale	SIC	MER		43079	en cours de finalisation		IC
FR940 2016		2A	Sartène	Pointe de Senetosa et prolongements	SIC	MER		3535			IC

07/01/2016

Observations	
mixte marin (vu avec DT et BR en oct 2010)	1
mixte marin (vu avec DT et BR en oct 2010)	2
Préfet coordonnateur à désigner ?	3
Préfet coordonnateur à désigner ?	4
RN / mixte marin (vu avec DT et BR en oct 2010)	5
mixte marin (vu avec DT et BR en oct 2010)	6
mixte marin (vu avec DT et BR en oct 2010)	7
mixte marin (vu avec DT et BR en oct 2010)	8
mixte terrestre (vu avec DT et BR en oct 2010)	9
	10
mixte terrestre (vu avec DT et BR en oct 2010)	11
site pilote (site mixte = Cf, courrier Meeddm du 2/12/2009) mixte marin (vu avec DT et BR en oct 2010)	12
mixte marin (vu avec DT et BR en oct 2010)	13
NB : 1 ZCS terrestre FR9400568 Cap corse nord, îles finocchiarola	14
NB : 1 ZPS terrestre FR9410097 îles Finocchiarola, Cap corse	15
	16
mixte marin (vu avec DT et BR en oct 2010)	17
mixte terrestre (vu avec DT et BR en oct 2010)	18

07/01/2016 site pilote

19

20

SITES NATURA 2000 - CORSE - SUIVI COPIL DOCOB

Nbre de sites (Meed dm)	N°SPN	DPT	Nom de la Zone (ou de la sous zone)	Type de site	milieu terrestre (au sens - de 50% marin) marin (au sens + de 50% milieu marin)	OBS sites mixtes	Dates Arrêtés ministériels ZSC/ZPS ou SIC	Surface	préfet concerné	arrondis semt	Partenariats Gestion DDTM ou OEC	Nbre AP copil	Arrêtés Préfectoraux COPIL	Priorités organisation COPIL /installation officielle	Nbre COPIL existants avant et après loi DTR (pour Meeddm)	1 ère réunion COPIL après AP selon loi DTR	Prés. COPIL C.T (1)	Présidence COPIL loi DTR	Maitrise Ouvrage DOCOB loi DTR	Opérateur DOCOB	Etat du DOCOB	Date validation DOCOB en COPIL	Prévisions validation DOCOB	Arrêtés Préfectoraux approbation DOCOB	Structure animatrice du site (ou date animation prévue)	Habitats (cartographie)	Suivi DREAL OEC DDTM 2Aet2B	commentaires (voir lien hyper texte)	Nom de la Zone (ou de la sous zone)
A	FR9400586	2A	embouchure du Stabiaccu, Domaine public maritime et îlot Ziglione	SIC	terrestre	mixte terrestre	SIC	196,90	2A	sartène		0	AP n°2011202-0004 du 21/07/11			03/07/12	1	31/12/99	Mairie de Porto-Vecchio					2013	révisée au moins partiellement étude de 2001 base de Stagnolu (FR9402010) et embouchure Stabiaccu ; révision par BIOTOPE suite à appel d'offre carto 2009	VV		SIC FR9400586 embouchure du Stabiaccu, Domaine public maritime et îlot Ziglione	
A	FR9400593	2A	Roccapina, Ortolo	ZSC	terrestre		17/03/08	1066,32	2A	sartène	OEC	0	A FAIRE OEC											2014	SIG partielle	OEC/W	*en attente : négociation en cours entre collectivités pour OGS/1 agent CG à disposition CC Alta Rocca *vu avec SP2A le 24/03/11 : COPIL fin	ZSC FR9400593 Roccapina, Ortolo	
A	FR9400603	2A/2B	Rivière de la Solenzara	ZSC	terrestre		17/03/08	4203,25	2A	sartène	OEC	1	AP n°2008-0703 du 30/06/08 conjoint avec ZPS 9410109			19/09/12									SIG	OEC/DP	*en attente : négociation en cours entre collectivités pour OGS/1 agent CG à disposition CC Alta Rocca *vu avec SP2A le 24/03/11 : COPIL fin	ZSC FR9400603 Rivière de la Solenzara	
A	FR9400609	2A	Iles et pointe Bruzzi- étangs de Chevanu et d'Arbitru	SIC	terrestre	mixte terrestre	SIC	358,9	2A	sartène	OEC	0	A FAIRE OEC												à faire	OEC/MO	*OEC gestionnaire RNBB et terrains *CELRL/carto à faire avant copil (cf dossier FEADER)	SIC FR9400609 Iles et pointe Bruzzi-étangs de Chevanu et d'Arbitru	
A	FR9400615	2A	Delta de l'Osu et Punta di Benedettu et Mura dell'Unda	ZSC	terrestre		17/03/08	114,43	2A	sartène	DDTM 2A	0	AP n°2012088-0005			10/07/12	1	31/12/99	Mairie de Lecci						SIG : révision par BIOTOPE suite à appel d'offre carto 2009	VV		Delta de l'Osu et Punta di Benedettu et Mura dell'Unda	
A	FR9410109	2A	Aiguilles de Bavella	ZPS	terrestre		26/10/04	1873	2A	sartène	OEC	1	AP n°2008-0703 du 30/06/08 conjoint ZSC 9409603			19/09/12								2013	sans objet	OEC/BR	de la solenzara *en attente : négociation en cours entre collectivités pour OGS *vu avec SP2A le 24/03/11 : COPIL fin sept 2011 (convenir des dispos du SP en	ZPS terrestre FR9410109 Aiguilles de Bavella	
A	FR9410113	2A/2B	Forêts Territoriales de Corse	ZPS	terrestre		25/04/06	13223,4	2A	ajaccio	OEC	1	AP n°2012-205 du 23/07/12			Novembre2012								2013	sans objet	OEC/CF	*site en forêt territoriale *nécessité réunion OEC et ONF pour clarifier situation *info OEC du 11/02/11 : saisine conseil exécutif pour présidence C.T/collectif - lancement au	ZPS terrestre FR9410113 Forêts Territoriales de Corse	

